

_____	hranice KN
-----	hranice PK
xxxx/xx	číslo parcely KN
(yyyy/yy)	číslo parcely PK

Legenda:

Sektor M

- **terén musí byť vrytvaný s presnosťou do ± 5 cm,**
- **vegetácie nesmú prešahovať výšku 20 cm,**
- **nesmú prifusovať žiadne plietkazy,**
- **není prípustný pohyb ani statní vozidel.**

Tento sektor zaisťuje správnou funkciu monitoru blízkeho pole a musí tvoriť základ nečistoty vzhľadom ke znečisteniu klímaticky podmienka a vegetácie.






- terén musí být vyrovnán s přesností do ± 15 cm,
- vegetace nesmí přesahovat výšku 40 cm,
- nejsou přípustné žádné překážky,
- po dobu přiblížení není přípustný pohyb ani stání vozidel.

Sektor G

- terén musí být vyrovnán s přesností do ± 40 cm,
- vegetace nesmí přesahovat výšku 2 m,
- nejsou přípustné žádné rozrůzné překážky (hangary),
- po dobu přiblížení není přípustné stání ani pohyb vozidel.

Sektor A
- má tvar kruhu se středem v ose antény a poloměrem 5 m. V sektoru A nesmí překládky překročit kruželinovou plochu s klesáním „35“ a vchodem v příručce antény. Příručka antény je umístěna 5 m nad úrovní paty stožáru (betonového základu).
teď ve výšce 386,08 mm Bp.

Sektor B
- má var mezikruží se středem v ose antény a poloměrech 5m a 300 m. V sektoru B nesmí překážky převyšit kuželovou plochu se sloupáním +3° a vrcholem 3,5 m pod přírubou antény (viz příloha 7).

Č. REVIZE	DATUM	VYPRACOVAN	KONTROLOVAN	SCHVÁLIL	POZNÁMKA
					
tel: +420 283 023 111 fax: +420 283 023 222					
Moskevská 86 101 00 Praha 10					
<h1>TECHNISERV spol. s r.o.</h1>					
www.techniserv.cz techniserv@techniserv.cz					
ZPRACOVATEL ČÁSTI	VYPRACOVAN	KONTROLOVAN	SCHVÁLIL	STUPEŇ DOKUMENTACE	Dokumentace
 Ing. P. Hošek TECHNISERV spol. s r.o.	 Ing. P. Hošek	 Ing. P. Hošek	 Ing. A. Štílec	Č. ZAKÁZKY	10-2800-0017
				POČET FORM.	6 A4
				DATUM	02 / 2010
				MĚŘITKO	1 : 2 000
				Č. KOPIE	Č. PŘÍL.
				-	5