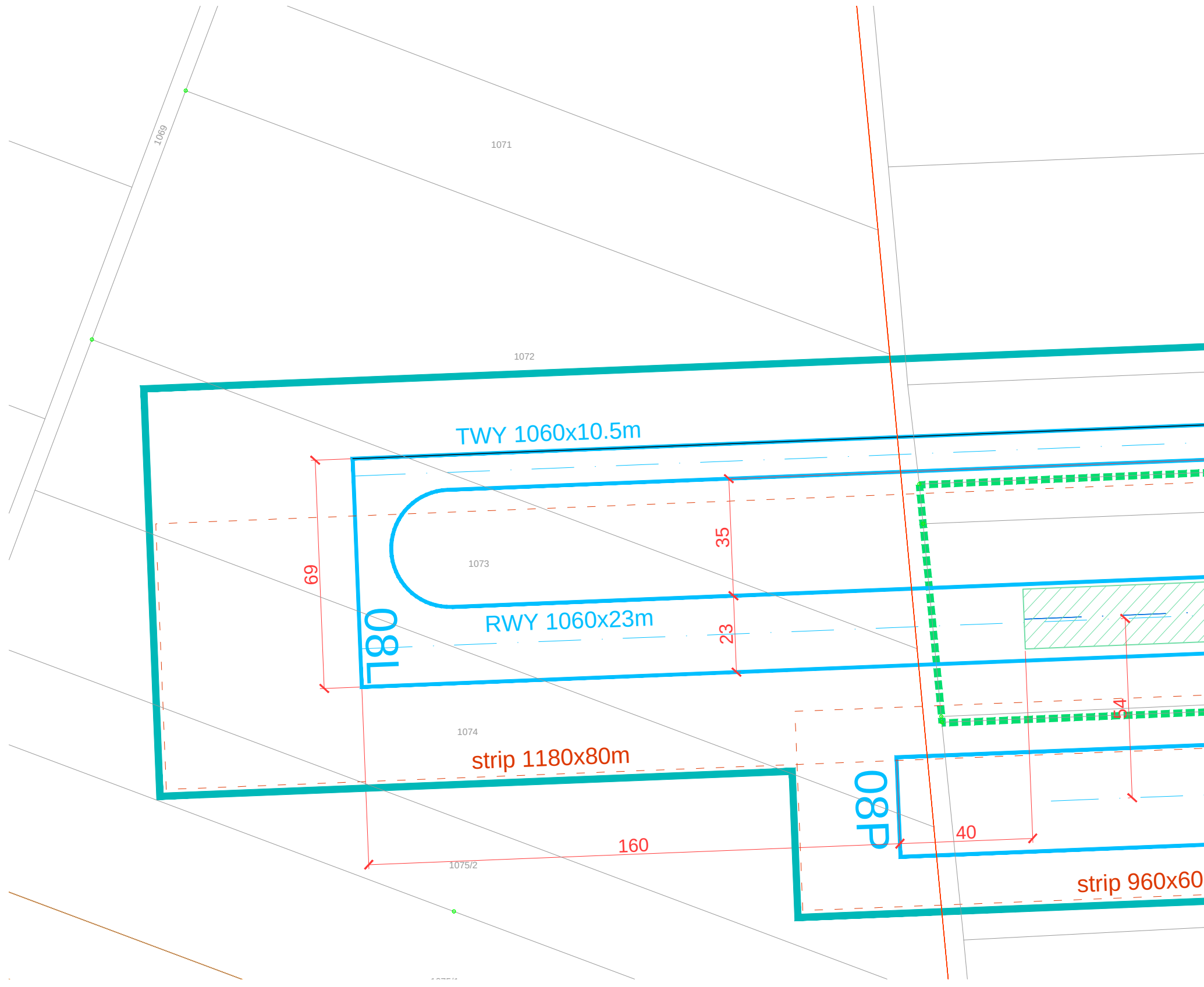
1069
1071
1072
TWY 1060x10.5m
69
35
1073
RWY 1060x23m
08L
23
54
1074
strip 1180x80m
08P
40
160
1075/2
strip 960x60

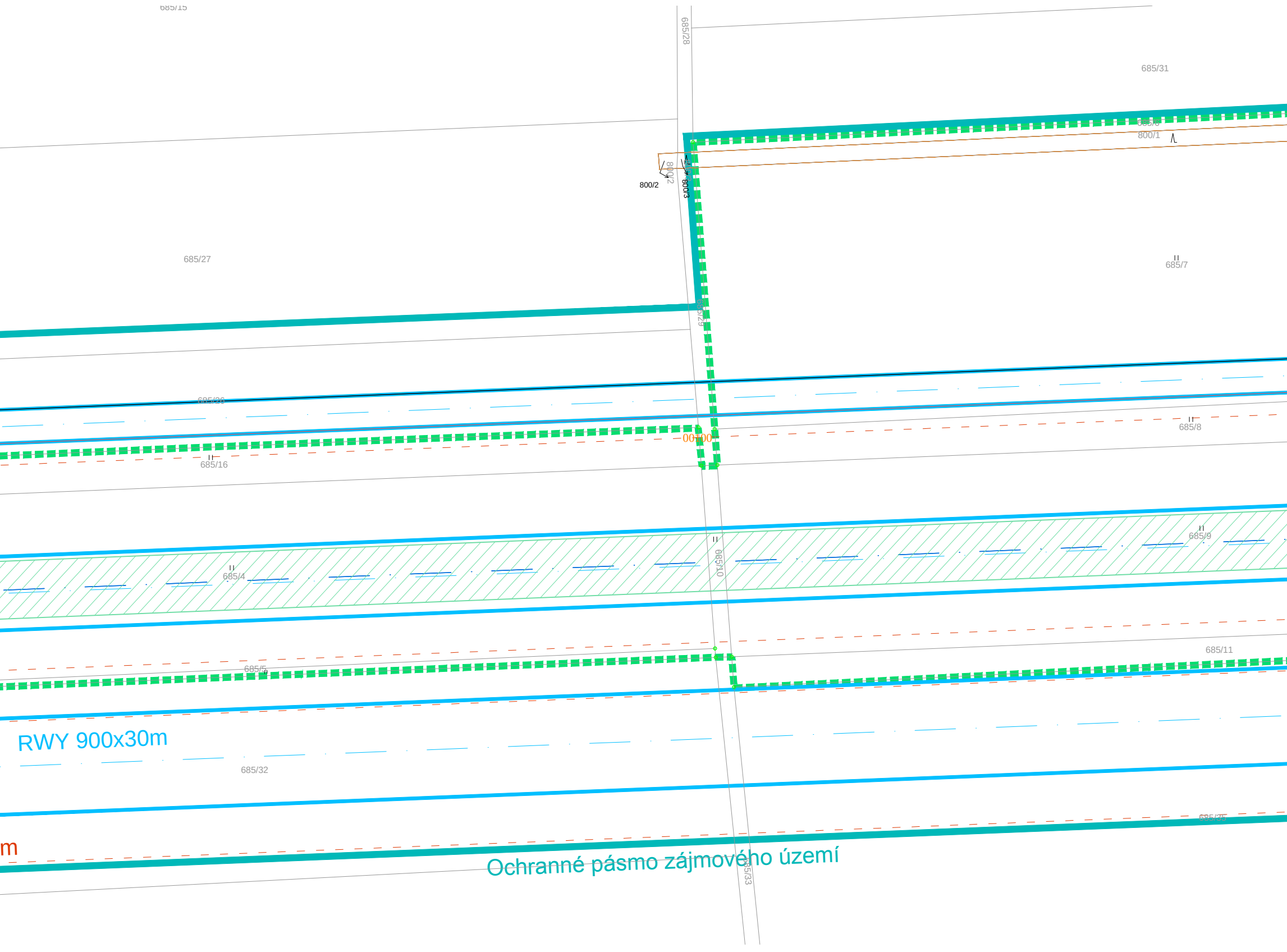
685/15
685/28
685/31
685/6
800/1
800/2
800/2
800/3
685/27
685/7
685/29
685/26
685/8
00100
685/16
685/9
685/10
685/4
685/11
685/5
RWY 900x30m
685/32
685/35
m
Ochranné pásmo zájmového území
685/33

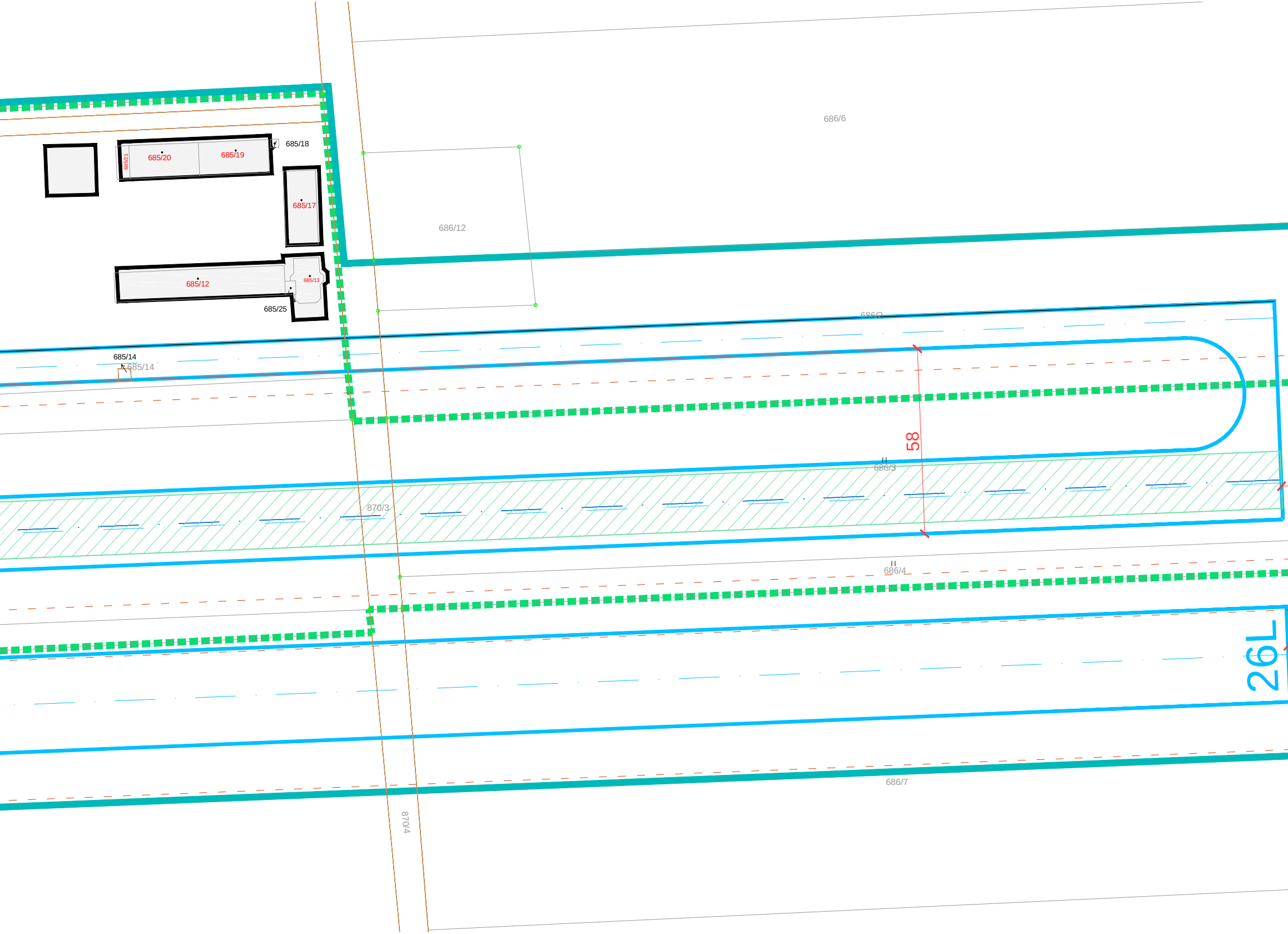
686/6
685/18
685/20
685/19
685/21
685/17
686/12
685/12
685/13
685/25
686/2
685/14
685/14
58
686/3
870/3
686/4
26L
686/7
870/4

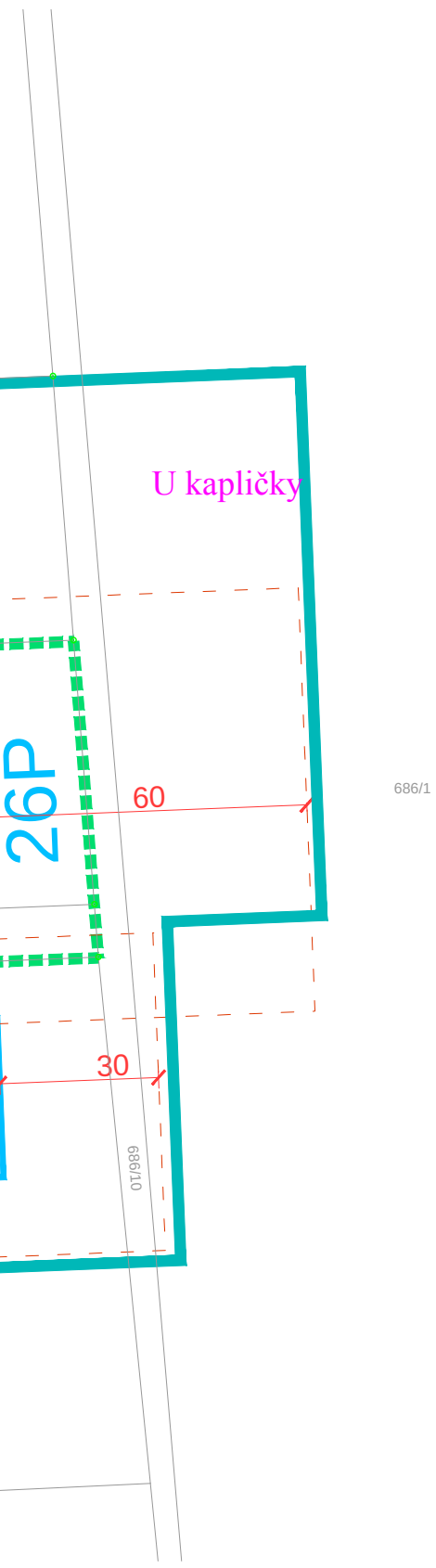
U kapličky
26P
60
30
686/1
686/10

# OCHRANNÁ PÁSMA LETECKÝCH STAVEB

provozovatel letiště

**Letiště Znojmo, spol.s r.o.**
U Červeného Dvora 86, Suchohrdly

označení letiště ICAO: **LKZN**
označení letiště IATA: **- -**
druh provozu: **VFR den**
kódové označení: **1B**

zpracovatel

zpracoval:
Roman JANEČEK

**Letiště Praha, a.s.**
K Letišti 6/1019, 16008 Praha 6

Referenční systém: S-JTSK, Bpv

měřítko
1: 1000

datum tisku
20.10.2011

obsah
OCHRANNÉ PÁSMA LETIŠTĚ
Výhled

číslo výkresu
C6

- 🟦 OP zájmového území
- 🟩 stávající stav
- 🟦 nový stav - výhled
- – – – strip
- ▪ ▪ ▪ pozemek letiště
- ▪ ▪ ▪ osa RWY