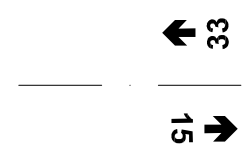
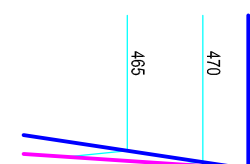


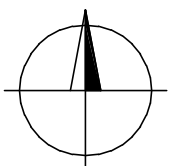
LEGENDA



směr přiblížení a vzletů



překážkové plochy s vrstevnicemi



0 20 40 60 80 100m

±0,00 m = 398,41 mm Bpv

Katastrální území: Ružodol I - 682209

| | | | | | | |
|---|-------|---|--------------|---|--------------------|----------------|
| Č. REVIZE | DATUM | VYPRACOVAL | KONTROLOVAL | SCHVÁLIL | POZNÁMKA | |
| <div><div>TECHNISERV spol. s r.o.</div><div>tel: +420 283 023 111 fax: +420 283 023 222</div></div> | | <div>Moskevská 86 101 00 Praha 10</div> | | <div>www.techniserv.cz techniserv@techniserv.cz</div> | | |
| ZPRACOVATEL ČÁSTI | | VYPRACOVAL | KONTROLOVAL | SCHVÁLIL | STUPEŇ DOKUMENTACE | Dokumentace OP |
| <div><div>TECHNISERV spol. s r.o.</div></div> | | Ing. P. Hodík | A. Alexander | Ing. M. Šulc | Č. ZAKÁZKY | 20-2900-0069 |
| Ochranné pásmo HEMS letiště Liberec | | | | | POČET FORM. | 2 A4 |
| | | | | | DATUM | 05/ 2020 |
| | | | | | MĚŘÍTKO | 1 : 3 000 |
| | | | | | Č.KOPIE | ČÁST |
| Vymezení ochranných pásem heliportu v mapě KN | | | | | | - 4 |