

střed antény LLZ29
WGS-84: 50°12'25,37"N; 12°54'01,84"E
S-JTSK: X=1013945,15; Y=848377,95

Legenda:

Ochranné pásmo LLZ29

Sektor M - terén musí být vyrovnán s přesností do ± 5 cm,

- vegetace nesmí přesáhnout výšku 20 cm,
- nejsou přípustné žádné překážky a pohyb vozidel nebo jejich stání.

Tento sektor zajišťuje správnou funkci monitoru blízkého pole a musí tvořit oblast necitlivou vzhledem ke změnám klimatických podmínek a vegetace.

Sektor F - terén musí být vyrovnán s přesností do ± 15 cm,

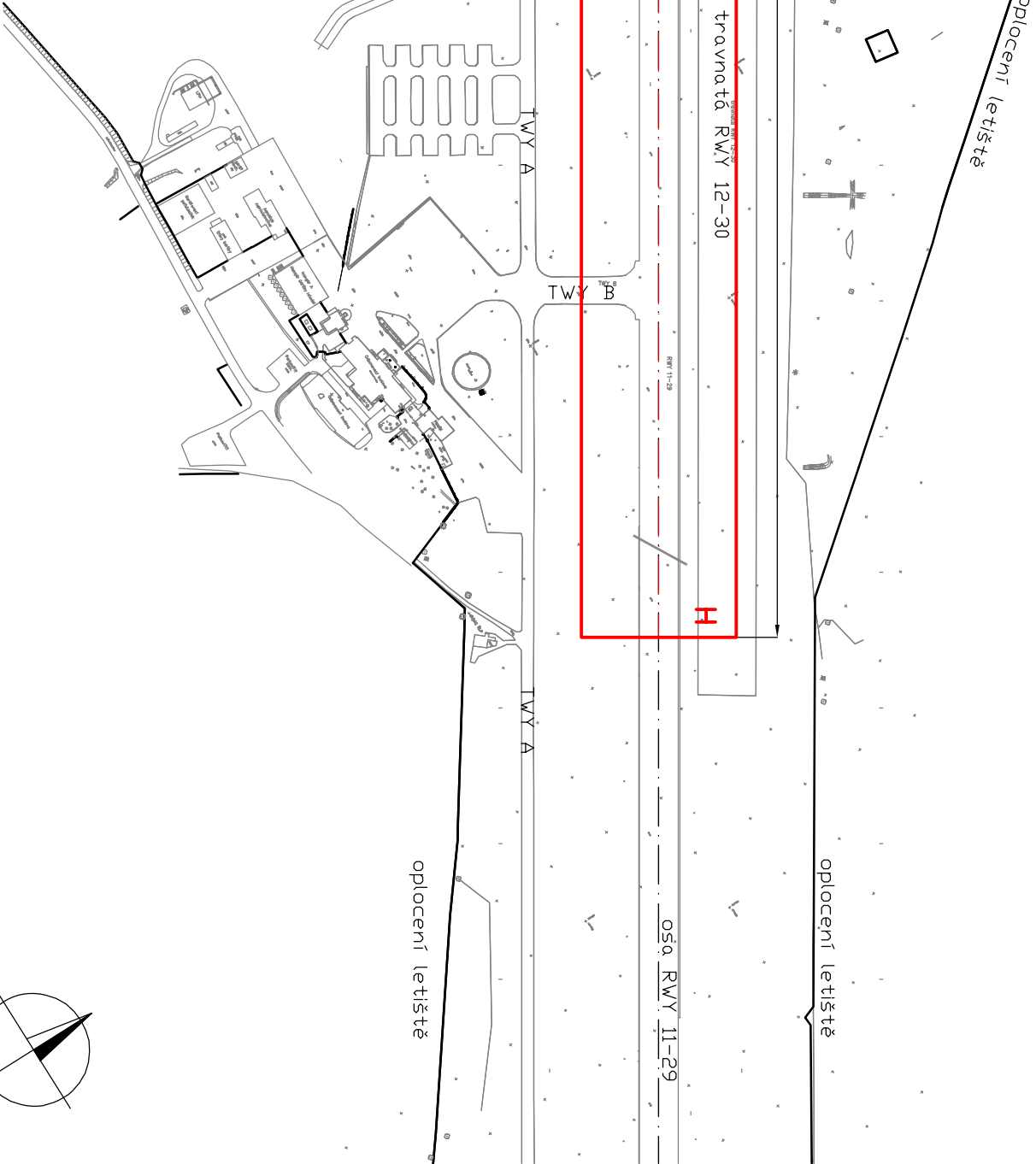
- vegetace nesmí přesáhnout výšku 40 cm,
- nejsou zde přípustné žádné překážky,
- není přípustný pohyb ani stání vozidel při přiblížení ILS.

Sektor G - terén musí být vyrovnán s přesností do ± 40 cm,






- vegetace nesmí přesáhnout výšku 2 m, jednotlivé stromy mohou být vyšší,
- nejsou přípustné rozměrné překážky (hangáry)
- po dobu přiblížení ILS není přípustný pohyb ani stání vozidel.

Sektor H - vegetace nesmí přesáhnout výšku 1 m,

- nejsou přípustné žádné rozměrné překážky (hangáry),
- po dobu přiblížení ILS není přípustný pohyb vozidel nebo stání.



Úroveň terénu na stanovišti LLZ29: 602,94 mm BpV

Č. REVIZE		DATUM		VYPRACOVAL		KONTROLOVAL		SCHVÁLIL		POZNÁMKA			
<div><div><div>TECHNISI</div><div></div></div><div>tel: +420 283 023 111</div><div>fax: +420 283 023 222</div></div> <div><div>Moskevská 86</div><div>101 00 Praha 10</div></div> <div><div>www.techniserv.cz</div><div>techniserv@techniserv.cz</div></div>										TECHNISERV spol. s r.o.			
ZPRACOVATEL ČÁSTI				VYPRACOVAL		KONTROLOVAL		SCHVÁLIL		STUPĚŇ DOKUMENTACE		Dokumentace	
<div><div><div>TECHNIS</div><div></div></div><div>TECHNISERV spol. s r.o.</div></div>				Ing. P. Hořík 		Ing. P. Hořík 		Ing. M. Šulc 		Č. ZAKÁZKY		11-2900-0033	
Ochranné pásmo ILS29, LKKV										POČET FORM.		2 A4	
										DATUM		03 / 2011	
										MĚŘITKO		1 : 5 000	
										Č.KOPIE		ČÁST	
Situace letištní plochy - ochranné pásmo LLZ29										-		4	