

Úřad pro civilní letectví

K letišti 1149/23, 168 00 PRAHA 6

Čj. 012959-22-701
Spis zn. 011666-22-701

V Praze dne 05. 01. 2023



VEŘEJNÁ VYHLÁŠKA OPATŘENÍ OBECNÉ POVAHY

Úřad pro civilní letectví (dále jen Úřad), jako věcně a místně příslušný správní orgán podle § 44 odst. 6 zákona č. 49/1997 Sb. o civilním letectví a o změně a doplnění zákona č. 455/1991 Sb., o živnostenském podnikání (živnostenský zákon), ve znění pozdějších předpisů (dále jen zákon o civilním letectví), v souladu s ustanovením § 172 zákona č. 500/2004 Sb., správního řádu, ve znění pozdějších předpisů (dále jen správní řád), vydává opatření obecné povahy, kterým se stanoví:

Dočasně vyhrazené prostory (Temporary segregated areas)

**MAG01, MAG02, MAG03, MAG04, MAG07, MAG08, CORR1,
CORR2 a CORR3**

(dále jen „Prostory AIR DEFENDER“ či „prostory“)

Článek I

Prostory AIR DEFENDER jsou zřizovány pro mezinárodní vojenské letecké cvičení AIR DEFENDER 2023. O vyhrazení prostorů žádá v souladu s § 44 odst. 6 zákona o civilním letectví Velitelství vzdušných sil, sídlem Vítězné náměstí 1500/5, Praha 6, 16001, IČO: 60162694, (dále jen „žadatel“). Prostory jsou zřízeny na období 12. – 23. 06. 2023.

1) Časové vymezení

<i>Datum</i>	<i>Časy (UTC)</i>	<i>Prostory</i>
12 – 16 JUN 2023 (MON – FRI) a 19 – 23 JUN 2023 (MON – FRI)	0700 – 0830	MAG03
	0700 – 1000	MAG01, MAG02, CORR3
	0700 – 1400	CORR1, CORR2
	0830 - 1000	MAG04
	1100 - 1400	MAG07, MAG08
	1600 – 2130	CORR2

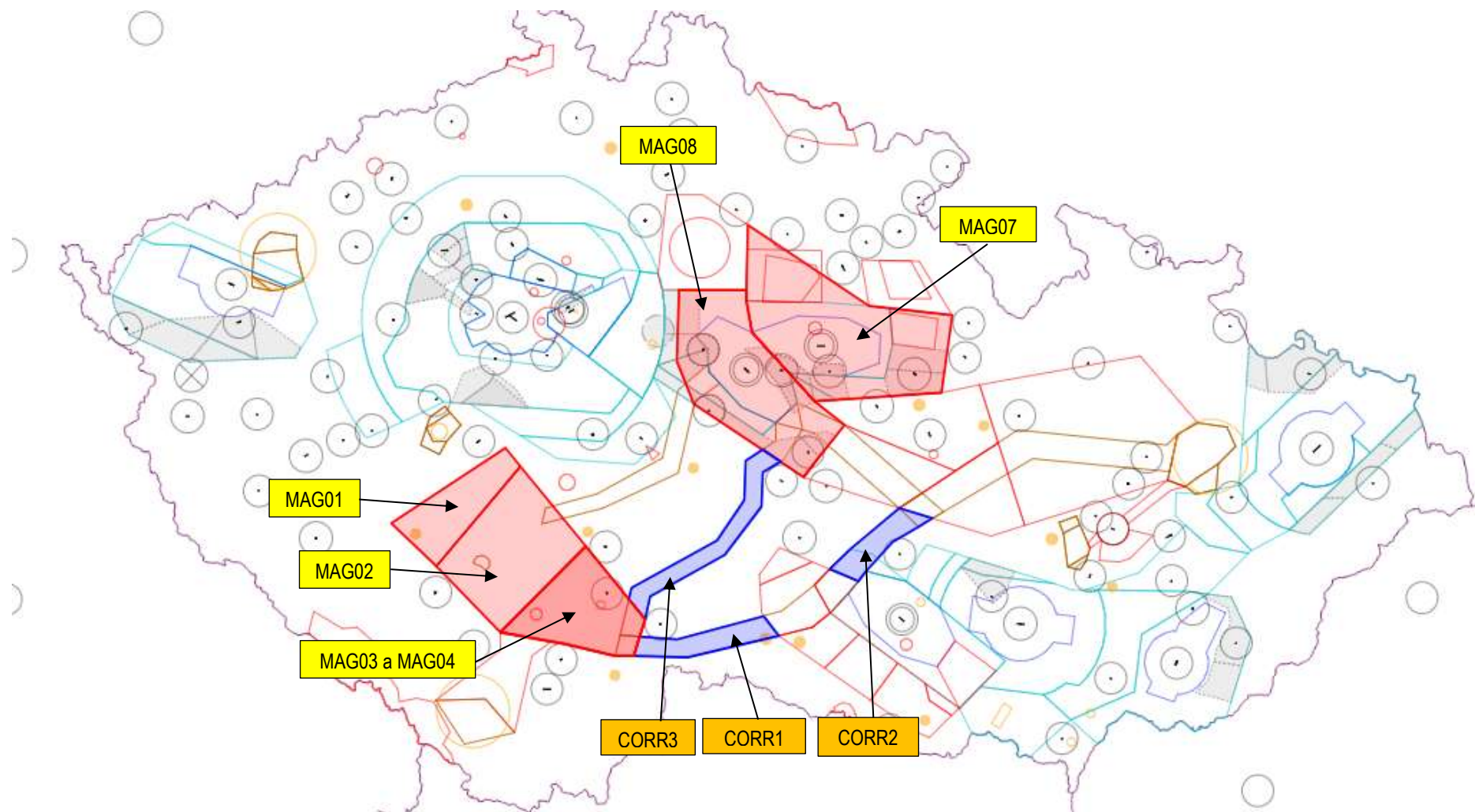
2) Prostorové vymezení

Název prostoru	Vertikální hranice	Horizontální hranice	Poznámka
MAG01	<u>FL 305</u> FL 075	49 41 56,71 N 014 13 39,73 E - 49 38 28,05 N 014 18 03,71 E - 49 19 56,98 N 013 53 56,70 E - 49 27 52,64 N 013 40 59,14 E - 49 41 56,71 N 014 13 39,73 E	Spodní hranice tohoto prostoru navazuje na horní hranici LKTRA76. V případě, že je současně aktivován prostor LKTRA76, je tento prostor vertikálně využíván od FL 075 včetně do FL 300 včetně. V případě, že není současně aktivován prostor LKTRA76, je tento prostor vertikálně využíván od FL 080 včetně do FL 300 včetně.
MAG02	<u>FL 305</u> FL 245	49 38 28,05 N 014 18 03,71 E - 49 23 41,08 N 014 36 42,60 E - 49 13 39,32 N 014 21 28,83 E - 49 07 31,77 N 014 12 08,96 E - 49 19 56,98 N 013 53 56,70 E - 49 38 28,05 N 014 18 03,71 E	Spodní hranice tohoto prostoru navazuje na horní hranici LKTRA77. V případě, že je současně aktivován prostor LKTRA77, je tento prostor vertikálně využíván od FL 245 včetně do FL 300 včetně. V případě, že není současně aktivován prostor LKTRA77, je tento prostor vertikálně využíván od FL 250 včetně do FL 300 včetně.
MAG03	<u>FL 305</u> FL 245	49 23 41,08 N 014 36 42,60 E - 49 09 57,74 N 014 53 46,79 E - 49 03 06,72 N 014 50 24,82 E - 49 03 06,37 N 014 45 14,26 E - 49 05 20,21 N 014 30 37,38 E - 49 05 47,65 N 014 26 48,41 E - 49 07 31,77 N 014 12 08,96 E - 49 23 41,08 N 014 36 42,60 E	Spodní hranice tohoto prostoru navazuje na horní hranici LKTRA78. V případě, že je současně aktivován prostor LKTRA78, je tento prostor vertikálně využíván od FL 245 včetně do FL 300 včetně. V případě, že není současně aktivován prostor LKTRA78, je tento prostor vertikálně využíván od FL 250 včetně do FL 300 včetně.

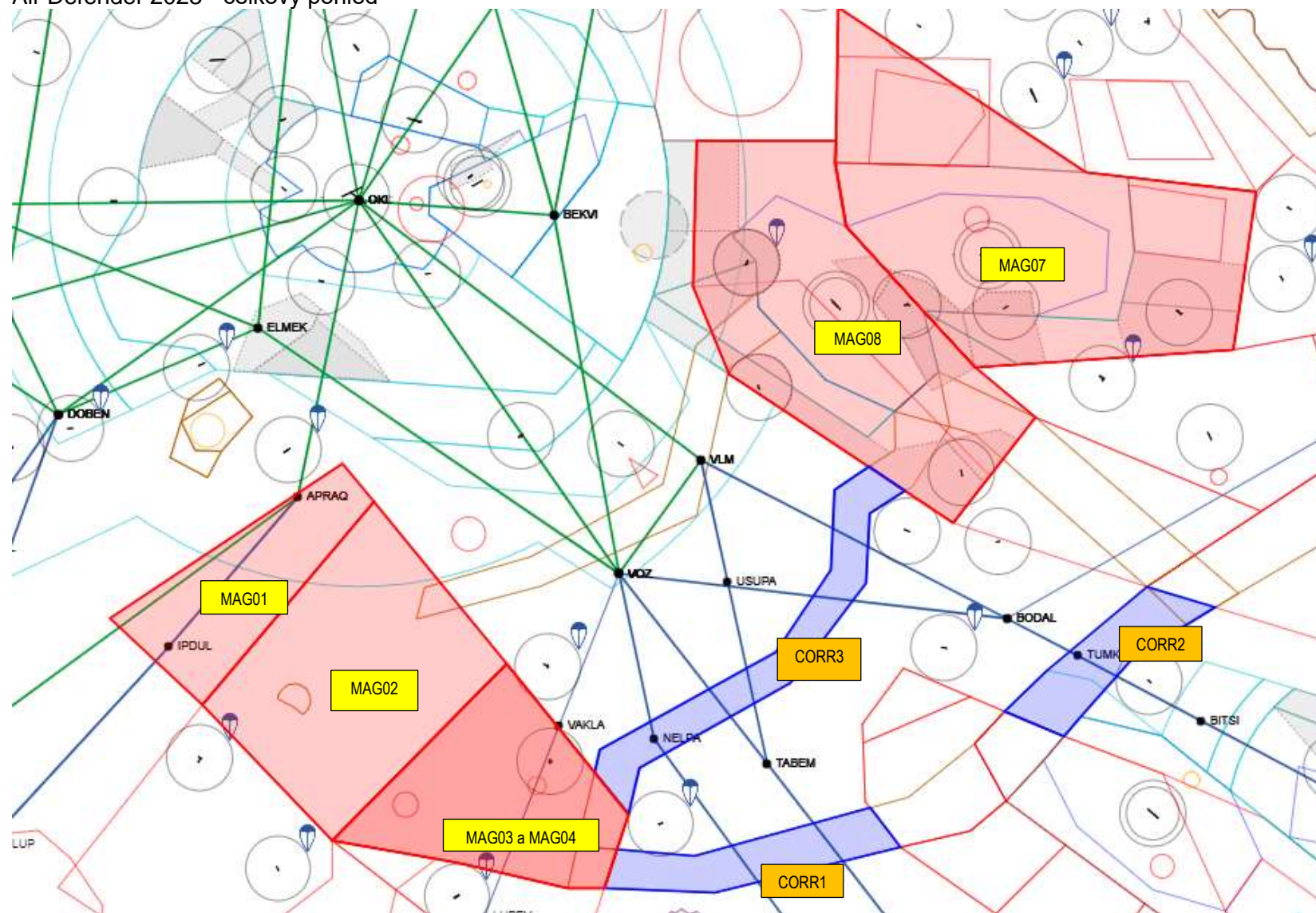
Název prostoru	Vertikální hranice	Horizontální hranice	Poznámka
MAG04	<u>FL 255</u> FL 245	49 23 41,08 N 014 36 42,60 E - 49 09 57,74 N 014 53 46,79 E - 49 03 06,72 N 014 50 24,82 E - 49 03 06,37 N 014 45 14,26 E - 49 05 20,21 N 014 30 37,38 E - 49 05 47,65 N 014 26 48,41 E - 49 07 31,77 N 014 12 08,96 E - 49 23 41,08 N 014 36 42,60 E	Spodní hranice tohoto prostoru navazuje na horní hranici LKTRA78. V případě, že je současně aktivován prostor LKTRA78, je tento prostor vertikálně využíván od FL 245 včetně do FL 250 včetně.
MAG07	<u>FL 305</u> FL 245	50 23 05,85 N 015 23 16,12 E - 50 08 15,01 N 015 58 05,49 E - 50 06 31,57 N 016 21 58,95 E - 49 52 14,81 N 016 18 47,72 E - 49 50 38,81 N 015 42 29,73 E - 49 55 47,79 N 015 35 11,65 E - 50 03 22,78 N 015 24 25,64 E - 50 09 06,81 N 015 22 52,12 E - 50 11 08,78 N 015 22 55,61 E - 50 23 05,85 N 015 23 16,12 E	Spodní hranice tohoto prostoru navazuje na horní hranici LKTRA36. V případě, že je současně aktivován prostor LKTRA36, je tento prostor vertikálně využíván od FL 245 včetně do FL 300 včetně. V případě, že není současně aktivován prostor LKTRA36, je tento prostor vertikálně využíván od FL 250 včetně do FL 300 včetně.
MAG08	<u>FL 305</u> FL 245	50 11 08,78 N 015 22 55,61 E - 50 09 06,81 N 015 22 52,12 E - 50 03 22,78 N 015 24 25,64 E - 49 55 47,79 N 015 35 11,65 E - 49 50 38,81 N 015 42 29,73 E - 49 46 09,37 N 015 50 58,58 E - 49 40 50,85 N 015 44 34,99 E - 49 36 32,85 N 015 39 25,61 E - 49 50 05,68 N 015 07 54,92 E - 49 57 58,78 N 015 02 53,10 E - 50 11 08,54 N 015 03 24,04 E - 50 11 08,78 N 015 22 55,61 E	Spodní hranice tohoto prostoru navazuje na horní hranici LKTRA30. V případě, že je současně aktivován prostor LKTRA30, je tento prostor vertikálně využíván od FL 245 včetně do FL 300 včetně. V případě, že není současně aktivován prostor LKTRA30, je tento prostor vertikálně využíván od FL 250 včetně do FL 300 včetně.

Název prostoru	Vertikální hranice	Horizontální hranice	Poznámka
CORR1	<u>FL 095</u> FL 065	49 10 31,81 N 015 27 45,10 E 0,6NM SE Telč 49 06 53,48 N 015 32 03,66 E 1,7NM NE Hříšice 49 02 44,99 N 015 05 55,93 E 1,0NM S Dobrá Voda 49 03 06,72 N 014 50 24,82 E 0,6NM SW Mláka 49 06 41,22 N 014 52 10,06 E 1,7NM W Hatín 49 06 06,51 N 015 03 04,55 E Horní Pěna 49 10 31,81 N 015 27 45,10 E 0,6NM SE Telč	Tento prostor je vertikálně využíván od FL 070 včetně do FL 090 včetně. V AUP nelze souběžně plánovat prostory CORR1 a LK TSA22.
CORR2	<u>FL 095</u> FL 065	49 30 44,56 N 016 06 40,45 E 1,1NM E Radešinská Svratka 49 28 50,57 N 016 16 15,17 E 1,3NM E Rožná 49 27 16,04 N 016 12 12,59 E 0,9NM NE Strážek 49 24 23,95 N 016 04 52,10 E 2,7NM NW LKKA 49 18 52,80 N 015 57 18,78 E Oslavička 49 17 02,65 N 015 54 59,31 E Překov 49 19 22,58 N 015 46 39,45 E 0,8NM NW Kouty 49 23 07,62 N 015 52 37,73 E 0,5NM SW Měřín 49 30 44,56 N 016 06 40,45 E 1,1NM E Radešinská Svratka	Tento prostor je vertikálně využíván od FL 070 včetně do FL 090 včetně. Tento prostor má přednost před TMA II Náměšť. V AUP nelze souběžně plánovat prostory CORR2 a LK TSA21.
CORR3	<u>FL 095</u> FL 065	49 41 39,77 N 015 27 35,21 E 1,5NM SW Tis 49 39 27,81 N 015 32 39,95 E 1,7NM S Skuhrov 49 37 26,38 N 015 27 39,64 E 1,2NM W Okrouhlice 49 31 03,99 N 015 27 12,46 E 0,8NM S Herálec 49 21 58,21 N 015 16 35,64 E 1,4NM SW Lešov 49 14 10,97 N 014 55 19,35 E 1,4NM NE Pluhův Žďár 49 09 57,74 N 014 53 46,79 E 1,5NM NW Ratiboř 49 13 46,13 N 014 49 03,57 E 0,9NM E Lžín 49 15 51,03 N 014 49 48,92 E 1,4NM NW Dírná 49 24 45,44 N 015 14 27,75 E 1,1NM W Putimov 49 32 15,15 N 015 22 13,16 E Humpolec 49 39 33,98 N 015 22 44,00 E Lipnička 49 41 39,77 N 015 27 35,21 E 1,5NM SW Tis	Tento prostor je vertikálně využíván od FL 070 včetně do FL 090 včetně. V AUP nelze souběžně plánovat prostory CORR3 a LK TSA27.

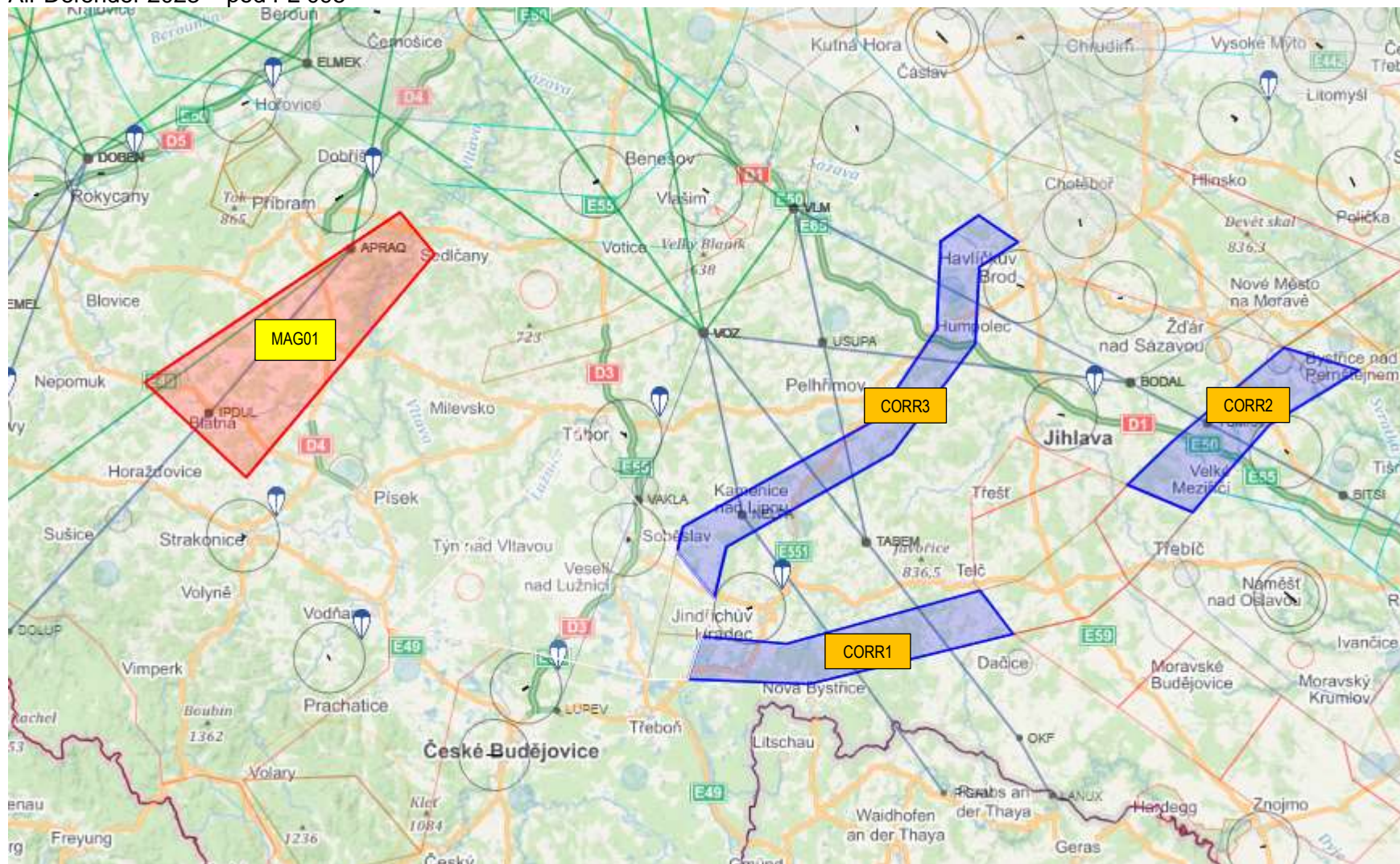
3) **Zákres prostorů**
Air Defender 2023 - celkový pohled

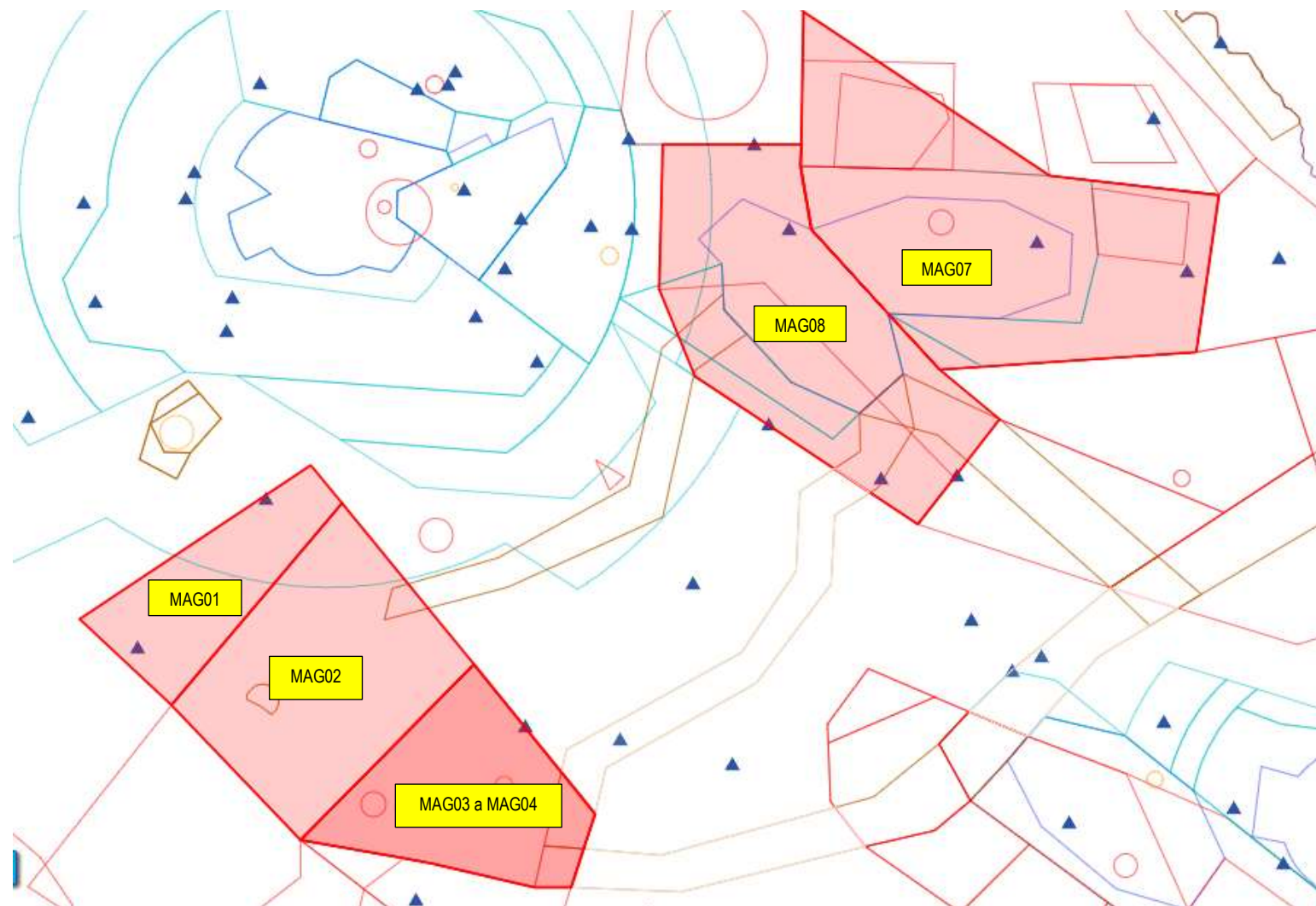


Air Defender 2023 - celkový pohled



Air Defender 2023 – pod FL 095





4) Zásady pro využití prostorů AIR DEFENDER:

- Prostory mají přednost před dotčenými prostory TRA/TSA zveřejněnými v AIP ČR (ENR 5.2 a AIP SUP) i dotčenými prostory zveřejněnými cestou NOTAM,
- prostory jsou, pokud v tomto OOP není uvedeno jinak, využívány v plném rozsahu vertikálních a horizontálních hranic,
- plánované využití prostorů, vč. následných změn (zmenšení rozsahu omezení nebo zrušení) bude zveřejněno cestou AUP/UUP,
- jednotlivé prostory budou aktivovány a deaktivovány v souladu s postupy uvedenými v AIP ČR,
- uživatel prostorů (či jeho zástupce) musí:
 - každý den předem do 1000 hod. UTC upřesnit u MAMC změny v tomto vyhrazení (potvrzení plánu nebo časové zkrácení, výškové zmenšení, zrušení) pro následující den, které budou zveřejněny cestou AUP,
 - neprodleně oznámit MAMC případné změny oproti AUP, zejména zrušení nebo dřívější ukončení činnosti pro daný den, které bude zveřejněno cestou UUP,
 - nejpozději 20 minut před zahájením činnosti u MAMC aktivovat příslušné prostory podle AIP ČR,
 - neprodleně po ukončení činnosti u MAMC deaktivovat příslušné prostory podle AIP ČR (deaktivace se neprovádí v případě, že další činnost se předpokládá do 60 minut po ukončení předešlé činnosti). Pro opětovné zahájení činnosti je nezbytná opětovná aktivace příslušných prostorů.

5) Zásady pro vstup ostatních uživatelů vzdušného prostoru ČR nezúčastněných na tomto cvičení do prostorů AIR DEFENDER:

- Informaci o aktuálním stavu aktivace jednotlivých prostorů poskytne FIC Praha a ACC Praha. Platnost předané informace je **15 minut**. Po uplynutí této doby musí pilot považovat prostory za aktivované,
- lety letadel nezúčastněných na tomto cvičení těmito prostory nebudou povolovány kromě následujících výjimek:
 - lety Letecké služby Policie ČR, lety pro záchranu lidského života (SAR, LZSS) a lety letecké hasičské služby, které mohou vstoupit do prostorů pro toto cvičení na základě povolení vydaného CRC (cestou příslušného civilního stanoviště ATS),
 - lety v rámci NATINAMDS (Integrovaný systém protivzdušné a protiraketové obrany NATO) a NaPoSy PVO ČR (Národní posilový systém protivzdušné obrany České republiky), které mají přednost před lety v rámci tohoto cvičení. Vstup těchto letů do prostorů však podléhá letovému povolení, které vydá CRC (Středisko řízení a uvědomování),
- omezení ve využití tratí ATS bude zajištěno vytvořením EU restrictions prostřednictvím CADF (Centralized Airspace Data Function) Network Manager Eurocontrol.

6) Kontakty:

- CRC – tel. 973 232 590,
- Civilní stanoviště ATS – viz AIP ČR a VFR příručka ČR,
- VeVzS – pplk. Ing. Karel Kolísek, tel. 702 009 407.

7) Publikace prostorů

Informace o vyhrazení prostorů AIR DEFENDER bude letecké veřejnosti dána na vědomí prostřednictvím AIP SUP a VFR SUP publikovanými LIS ŘLP ČR, s.p. Plánování prostorů bude žadatel provádět prostřednictvím AMC ČR. Zpráva o plánování prostorů bude publikována v AUP/UUP.

Zaslání podkladů na LIS ŘLP ČR, s.p. pro publikaci dočasně vyhrazených prostorů zajistí ODVL SPSp MO po vydání OOP.

8) Poplatky

V souladu se zákonem č. 634/2004 Sb. Zákon o správních poplatcích, položka 52, písmeno e) je žadatel osvobozen od správního poplatku, neboť se jedná o akci pro potřeby Armády České republiky.

Článek II

Odůvodnění

Informace o připravovaném vojenském leteckém cvičení AIR DEFENDER 2023 byly poskytnuty zástupcem VeVzS na jednání KSASM/36 dne 03. 11. 2022. Dne 22. 11. 2022 obdržel Úřad žádost o vyhrazení vzdušného prostoru pro mezinárodní vojenské letecké cvičení AIR DEFENDER 2023, kterou zaevidoval pod čj. 011666-22-701, společně s Protokolem o konstrukci prostorů AIR DEFENDER 2023.

Dočasné vyhrazení části vzdušného prostoru ČR je vyžadováno pro zabezpečení vojenského mezinárodního leteckého cvičení AIR DEFENDER 2023. Tímto vyhrazením bude zajištěna bezpečnost jak cvičících jednotek, tak i všech ostatních uživatelů vzdušného prostoru ČR nezúčastněných na tomto cvičení.

V prostorech pro cvičení AIR DEFENDER 2023 bude probíhat letový provoz OAT plnicí různé dílčí i komplexní mise, realizované nejen letouny Armády ČR, ale i zahraničními armádami, vše v souladu s příslušným schválením vlády ČR dle stanovených právních předpisů. V rámci cvičení budou využívány již existující prostory uvedené v AIP ČR, ENR 5.2. Další, dodatečné a touto žádostí vyžádané prostory jsou navrženy tak, aby na existující prostory přímo výškově navazovaly, nebo využily jejich horizontální hranice.

Všechny prostory pro cvičení AIR DEFENDER 2023 budou spravovány AMC (AMC Manageable), to znamená, že budou plánovány cestou AUP. Tyto plány budou aktualizovány cestou UUP a následně budou aktivovány a deaktivovány podle skutečné potřeby. Všechny prostory budou zapracovány do systému AisView.

Dočasně vyhrazené prostory pro AIR DEFENDER 2023 včetně jejich horizontálního a vertikálního vymezení, časových vymezení a podmínek pro vstup ostatních uživatelů do těchto prostorů byly odsouhlaseny se zástupci ŘLP ČR, s.p., Letecké amatérské asociace ČR, Aeroklubu ČR a ODVL SPSp MO v souladu s odst. 1 § 44a zákona o civilním letectví.

Článek III

Vyhodnocení připomínek

Ve smyslu § 172 odst. 5 správního řádu nebyla na Úřad v zákonné lhůtě od zveřejnění NOOP čj. 012003-22-701 doručena žádná připomínka.

Článek IV

Rozhodnutí o námitkách a jejich odůvodnění

Ve smyslu § 172 odst. 5 správního řádu nebyla na Úřad v zákonné lhůtě od zveřejnění NOOP čj. 012003-22-701 doručena žádná námitka.

Článek V

Poučení

Opatření obecné povahy nabývá účinnosti patnáctým dnem po dni vyvěšení veřejné vyhlášky. Do opatření obecné povahy a jeho odůvodnění může podle § 173 odst. 1 správního řádu každý nahlédnout u správního orgánu, který opatření obecné povahy vydal. Proti opatření obecné povahy nelze podle § 173 odst. 2 správního řádu podat opravný prostředek. Soulad opatření obecné povahy s právními předpisy lze posoudit v přezkumném řízení. Usnesení o zahájení přezkumného řízení lze podle § 174 odst. 2 správního řádu vydat do 1 roku od účinnosti opatření. Účinky rozhodnutí v přezkumném řízení nastávají ode dne jeho právní moci.

Článek VI

Účinnost

Toto opatření obecné povahy nabývá účinnosti patnáctým dnem po dni vyvěšení veřejné vyhlášky (§ 173 odst. 1 správního řádu).

Ing. Želmíra Harantová
Odborný rada

Vyvěšeno dne: 05. 01. 2023
Svěšeno dne: