

# ÚŘAD PRO CIVILNÍ LETECTVÍ

K letišti 1149/23, 160 08 PRAHA 6

Čj. 09999-20-701

V Praze dne 28. 8. 2020

Spis zn. ODO/68-2020-OOP



## VEŘEJNÁ VYHLÁŠKA OPATŘENÍ OBECNÉ POVAHY

Úřad pro civilní letectví (dále jen Úřad), jako věcně a místně příslušný správní orgán podle § 89 odst. 2 písm. m) a §44 odst. 3 zákona č. 49/1997 Sb. o civilním letectví a o změně a doplnění zákona 455/1991 Sb., o živnostenském podnikání (živnostenský zákon), ve znění pozdějších předpisů, ve znění pozdějších předpisů (dále jen zákon o civilním letectví), a podle § 11 odst. 1 zákona č. 500/2004 Sb., správní řád (dále jen správní řád), vydává opatření obecné povahy, kterým se stanoví:

### Článek I

#### Změna MTMA Pardubice a prostoru LKTRA73 Borohrádek

O změnu vymezení MTMA Pardubice a LKTRA 73 Borohrádek požádal v souladu s § 44 odst. 6 zákona o civilním letectví Odbor dohledu nad vojenským letectvím sekce správy a řízení organizací Ministerstva obrany (dále jen ODVL SSŘO MO), Generála Píky 1, Praha 6, 16000, IČ 60162694, dále jen žadatel.

#### 1) Prostorové, výškové a časové vymezení MTMA Pardubice

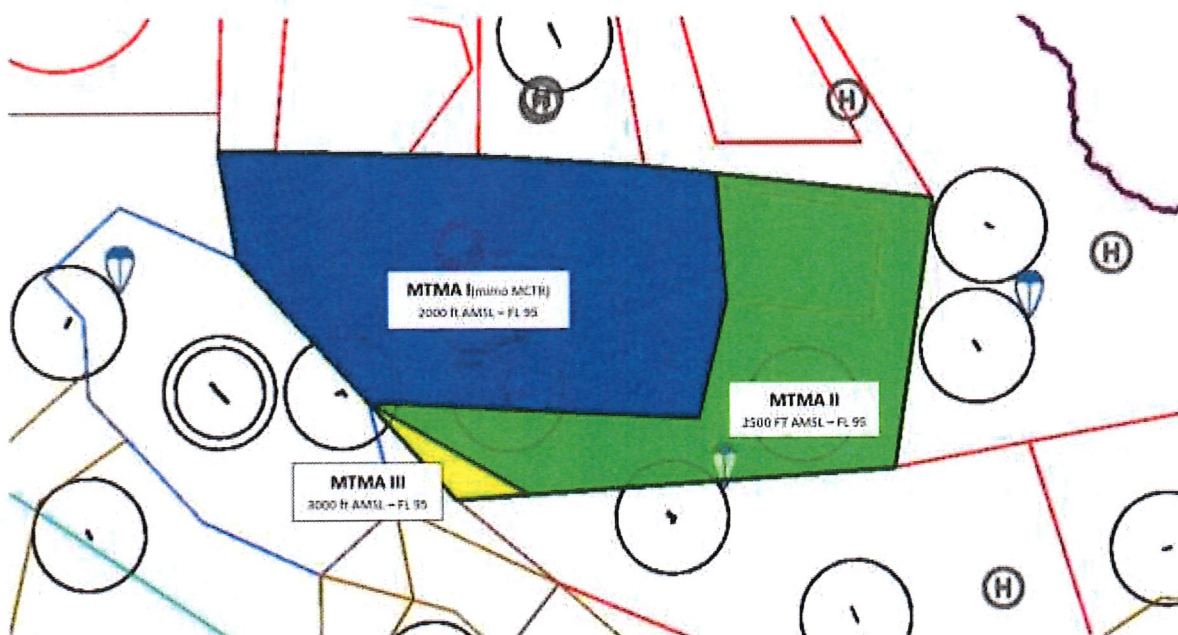
<i>Název, vodorovné hranice, vertikální hranice, třída vzdušného prostoru</i>	<i>Stanoviště poskytující službu</i>	<i>Volací znak, používané jazyky, prostor a podmínky využití, provozní doba</i>	<i>FREQ</i>	<i>Poznámky</i>
1	2	3	4	5
<b>MTMA PARDUBICE</b> se skládá z MTMA I PARDUBICE, MTMA II PARDUBICE a MTMA III PARDUBICE	MAPP PARDUBICE	PARDUBICE APPROACH/ PARDUBICE RADAR  CZ, EN  H24	128,365  267,300	8,33 kHz Channel  O/R

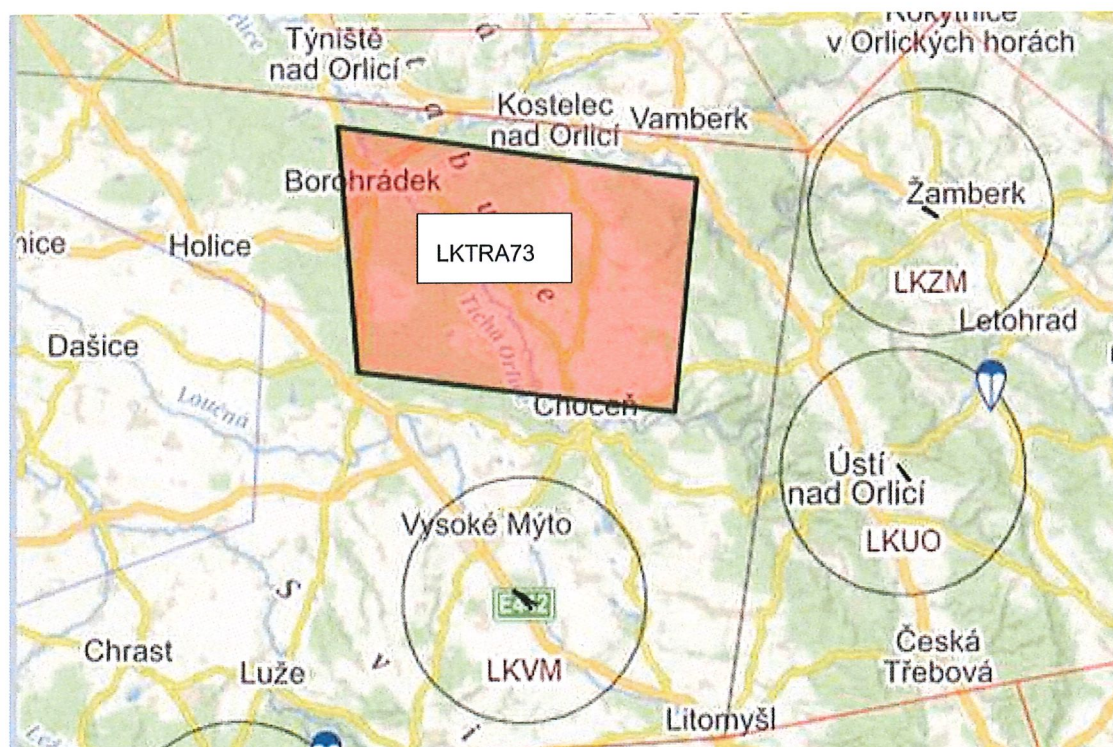
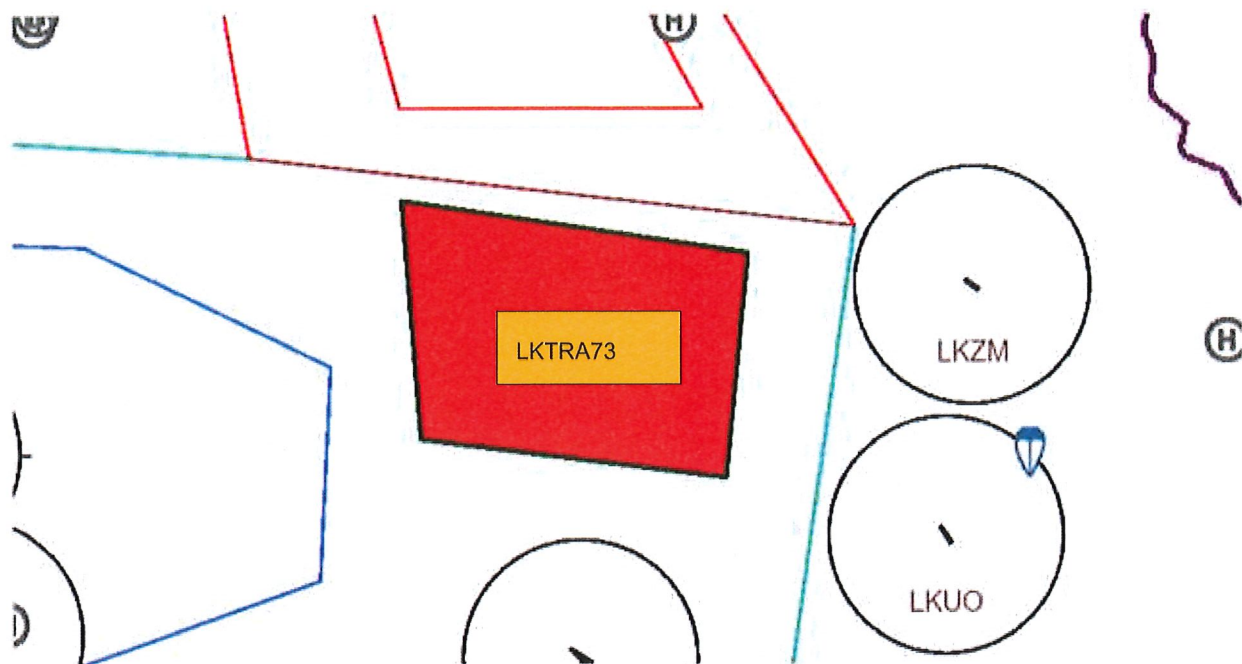
<p><b>MTMA I PARDUBICE</b></p> <p>50 09 06,81 N 015 22 52,12 E  50 09 03,16 N 015 27 33,02 E  50 08 53,87 N 015 38 30,85 E  50 08 48,45 N 015 44 24,70 E  50 08 15,01 N 015 58 05,49 E  50 07 49,90 N 016 03 59,89 E  50 07 10,00 N 016 04 05,00 E  50 01 10,00 N 016 04 51,00 E  49 54 54,00 N 016 02 31,00 E  49 55 16,82 N 015 50 46,70 E  49 55 47,79 N 015 35 11,65 E  50 03 22,78 N 015 24 25,64 E  50 09 06,81 N 015 22 52,12 E</p> <p style="text-align: center;"><u>FL 95</u> 2000ft AMSL</p> <p>s výjimkou MCTR Pardubice</p> <p>Třída vzdušného prostoru: D</p>				<p>Je-li MAPP mimo provoz MTMA zaniká, třída vzdušného prostoru se mění na E.</p> <p>ATS jsou poskytovány příslušnými stanovišti dle prostoru jejich odpovědnosti.</p>
<p><b>MTMA II PARDUBICE</b></p> <p>50 07 49,90 N 016 03 59,89 E  50 06 31,57 N 016 21 58,95 E  49 52 14,81 N 016 18 47,72 E  49 50 55,69 N 015 48 34,46 E  49 55 47,79 N 015 35 11,65 E  49 55 16,82 N 015 50 46,70 E  49 54 54,00 N 016 02 31,00 E  50 01 10,00 N 016 04 51,00 E  50 07 10,00 N 016 04 05,00 E  50 07 49,90 N 016 03 59,89 E</p> <p style="text-align: center;"><u>FL 95</u> 2500ft AMSL</p> <p>Třída vzdušného prostoru: D</p>				
<p><b>MTMA III PARDUBICE</b></p> <p>49 55 47,79 N 015 35 11,65 E  49 50 55,69 N 015 48 34,46 E  49 50 38,81 N 015 42 29,73 E  49 55 47,79 N 015 35 11,65 E</p> <p style="text-align: center;"><u>FL 95</u> 3000ft AMSL</p> <p>Třída vzdušného prostoru: D</p>				

## 2) Prostorové, výškové a časové vymezení LKTRA73 Borohrádek

Označení, název a vodorovná hranice	Horní hranice Spodní hranice	Poznámky (druh činnosti, doba aktivace, podmínky vstupu a odpovědné stanoviště ATC/ATS)
1	2	3
<b>LKTRA73 BOROHRÁDEK</b> 50 07 10,00 N 016 04 05,00 E 50 05 51,00 N 016 17 47,00 E 50 00 12,00 N 016 16 54,00 E 50 01 10,00 N 016 04 51,00 E 50 07 10,00 N 016 04 05,00 E	2500 ft AMSL GND	<b>Činnost:</b> OAT lety <b>Doba:</b> MON: 1100 - SS (1000-SS) TUE - THU: 0800 - SS (0700-SS) FRI: 0800 - 1100 (0700-1000) Plánovaná aktivace uvedena v AUP <b>Podmínky vstupu:</b> ATC CLR <b>ATS stanoviště:</b> FIC Praha, MAPP Pardubice <b>Poznámky:</b> Spravováno AMC

## 3) Grafické znázornění





#### 4) Publikované informace:

Zaslání podkladů na LIS ŘLP ČR, s. p. a VLIS pro publikaci těchto změn v AIP ČR, MIL AIP a VFR příručce zabezpečí ODVL SSŘO MO na základě schváleného OOP a kopii žádosti o publikaci zašle na vědomí na Úřad. Změna prostorů je k 25. 2. 2021.

## 5) Kontakty:

Kontaktní osoba ODVL SSŘO MO: Ing. Jiří Mikulěnka, tel. 973 211 103.

Článek II.

### Odůvodnění

Úřad obdržel dne 2. 6. 2020 žádost žadatele o změnu horizontálního vymezení daných prostorů zaevidovanou pod čj. 6021-20-701. Úřad projednal změnu vyhrazení prostorů s příslušnými subjekty v souladu s odst. 1 § 44a zákona o civilním letectví v rámci jednání KSASM/24 dne 18. 6. 2020.

Změna MTMA Pardubice byla navrhnutá ve prospěch civilního letectví – přechod spodní vertikální hranice MTMA na výšku AMSL pro bezpečnější (kontrolovatelné) podlétnutí těchto prostorů. Změna vertikálních hranic prostoru LKTRA73 Borohrádek je vynucená změnou spodní vertikální hranice MTMA Pardubice. Na jednání KSASM/24 byly změny odsouhlaseny příslušnými subjekty.

Článek III.

### Vyhodnocení připomínek

Ve smyslu § 172 odst. 4 správního řádu nebyla na Úřad v zákonné lhůtě od zveřejnění návrhu OOP čj. 08195-20-701 doručena žádná připomínka.

Článek IV.

### Rozhodnutí o námitkách a jejich odůvodnění

Ve smyslu § 172 odst. 5 správního řádu nebyla na Úřad v zákonné lhůtě od zveřejnění návrhu OOP čj. 08195-20-701 doručena žádná námitka.

Článek V.

### Poučení

*Opatření obecné povahy nabývá účinnosti patnáctým dnem po dni vyvěšení veřejné vyhlášky. Do opatření obecné povahy a jeho odůvodnění může každý nahlédnout u správního orgánu, který opatření obecné povahy vydal. Proti opatření obecné povahy nelze podat opravný prostředek. Soulad opatření obecné povahy s právními předpisy lze posoudit v přezkumném řízení. Usnesení o zahájení přezkumného řízení lze vydat do 3 let od účinnosti opatření. Účinky rozhodnutí v přezkumném řízení nastávají ode dne jeho právní moci.*

Článek VI.

### Účinnost

*Toto opatření obecné povahy nabývá účinnosti patnáctým dnem po vyvěšení veřejné vyhlášky (§ 173 odst. 1 správního řádu).*

*Harantová*

Ing. Želmíra Harantová  
oprávněná úřední osoba



otisk úředního razítka

Vyvěšeno dne: 28. 8. 2020

Svěšeno dne: 15. 9. 2020