



Za referát ekonomický – finanční krytí této akce je zajištěn



V Praze dne ..... 6. 10. 11 .....

S rozhodnutím zástupců poptávkového řízení :

souhlasím - ~~nesouhlasím~~


I  
Generální ředitel



11

V Praze dne ..... 12. 10. 2011 .....





Úřad pro civilní letectví  
Letiště Praha  
160 08 Praha

## Nabídka systému „Evidence letišť – mapový geografický server“

### I. Aplikace mapového serveru

#### 1. Aplikace v jazyku Delphi pro operační systém typu MS Windows

- Navrhovaná funkčnost systému zajistí:

- a) Kompatibilitu mapového serveru s geografickým informačním systémem ÚCL (Gramis)
- b) Klient mapového serveru bude provozován v běžných web prohlížečích (IE, MF)
- c) Přenos formátu \*.bd pro publikaci dat na mapovém serveru
- d) Integrace WMS dat katastru nemovitostí v mapovém serveru
- e) Prostřednictvím systému Gramis implementaci vektorových dat třetích stran ve formátu \*.dgn, \*.dwg, \*.dxn, \*.shp, \*.vfk v souřadných systémech WGS – 84/JTSK/S-42/ETRF
- f) Možnost provozu veřejné části dat a současně neveřejné části dat na mapovém serveru, kde přístup k datům je řízen na základě definovaných projektů (administrace a nastavení projektů prostřednictvím systému Gramis). Řízení přístupu je definováno v systému nastavením pro jednotlivé adresáře projektů. Přístup k projektům je definován jako přístup na jinou adresu.
- g) Standardní funkce mapového serveru:
  - změna měřítka, posuny pracovní plochy
  - změna aktivních vrstev (zapínání a vypínání vrstev projektu)
  - propojení s uživatelskými databázemi pomocí předem připravených projektů
  - základní měření ploch, délek
  - tisk pracovní plochy
  - identifikace grafických objektů na pracovní ploše a zobrazení připojených atributů
- h) Propojení veřejných WMS služeb (např. INSPIRE, ČUZK). Propojení je definováno v administrativní části při tvorbě projektu v systému Gramis



IČO: 25278878

## Nabídka systému Evidence letišť

Geodézie-Topos, a.s.  
Pulická 357  
518 01 Dobruška

tel.: 494 623 801, 494 623 655  
E-mail: info@topos.cz

### 2. Příprava datové základny.

- Pro základní datové naplnění se předpokládá přizpůsobení dodaných dat objednatelem pro vlastní provoz mapového serveru.
  - a) Tvorba vzorového projektu správy a údržby evidence letišť. Definice vrstev projektu, propojení WMS datových zdrojů, měřítková nastavení, nastavení připojených databází
  - b) Verifikace dodaných vektorových dat třetí strany s ohledem na dodané územně plánovací podklady pro 90 subjektů (v souladu s metodikou Ministerstva dopravy). Úprava polohy dodaných vektorových dat v návaznosti na jiná data v rozsahu do 6 hodin zpracování na jeden subjekt. Návrh zpracování nad uvedený limit bude dokladován a řešen se zadavatelem jako další zpracování dat, které nepokrývá stávající nabídka.

### 3. Ladění systému mapového serveru s naplněnou datovou základnou

- a) Ladění funkčnosti mapového serveru nad reálnými daty v prostředí zpracovatele
- b) Umístění projektu na testovací doménu
- c) Vzdálený přístup objednatele k laděným datům a řešení připomínek

### 4. Předání systému a zaškolení

- a) Předání instalace systému mapového serveru a jedné instalace systému Gramis pro administraci dat mapového serveru. Předání aplikace bude provedeno na datovém nosiči DVD spolu s připravenými datovými soubory jednotlivých sad.
- b) Základní zaškolení obsluhy a nastavení mapového serveru

### 5. Jednání a koordinace

- a) Administrativní jednání u objednatele
- b) Technické jednání u objednatele – přebírání datových zdrojů

## II. Technické podmínky provozu aplikace mapového serveru

- Operační systém pro provozování mapového serveru je platforma Microsoft Windows
- Operační systém pro provozování aplikace pro přípravu dat – systém Gramis – je platforma Microsoft Windows
- Výkon HW serveru je závislý na počtu přístupů k aplikaci prostřednictvím webového serveru IIS/Apache
- USB port serveru pro umístění licenčního HW klíče

Vydání: 1    Změna: 0    Datum: 22.9.2011    Strana: 2





IČO: 25278878

## Nabídka systému Evidence letišť

Geodézie-Topos, a.s.

Pulická 357

518 01 Dobruška

tel.: 494 623 801, 494 623 655

E-mail: info@topos.cz

### III. Aktualizace datových zdrojů

- Aktualizace dat není předmětem nabídky a jsme schopni ji zajistit na základě jiného smluvního vztahu podle potřeb objednatele.

### IV. Platnost nabídky

- Nabídka je platná do **10.11.2011 12:00** hod.

### V. Záruční doba

- Záruční doba je stanovena na **36 měsíců** od předání díla a podepsání předávacího protokolu. Záruka se nevztahuje na data, která se mohou v průběhu doby dynamicky měnit.

### VI. Celková cena za nabízené práce

- Celková cena díla je stanovena na základě hodinové sazby na vývoj SW aplikací, zpracování dat a administrativní činnosti a činí:

**578 500,00 Kč bez DPH**

**694 200,00 Kč s DPH**

- Uvedená cena je za oceněné položky a nemůže být navýšena.

### VII. Platební podmínky

- Po předání díla bude vystavena jedna faktura se splatností 25 dnů od data předání

### VIII. Dodací podmínky

- Dodání díla objednateli je do 30 dnů od převzetí všech nutných podkladů pro vyhotovení díla ( vektorová data, rastrová data, popis nastavení projektů, ...)
- Předání bude provedeno na datovém nosiči DVD spolu s připravenými datovými soubory jednotlivých sad v místě sídla objednatele

V Dobrušce 22.9.2011


Zpracoval: Ing. Václav Mišák



Vydání: 1    Změna: 0    Datum: 22.9.2011    Strana: 3



**Výběrové řízení**

<b>Název:</b>	Evidence letišť	
<b>Číslo výběrového řízení:</b>	G11/94327	
<b>Veřejné výběrové řízení:</b>	Ano	
<b>Otevřené výběrové řízení:</b>	Ano	
<b>Provize (%):</b>	2	
<b>Datum vypsání:</b>	13.09.2011 09:55	
<b>Termín podání nabídek:</b>	27.09.2011 10:00	
<b>Plánované vyhodnocení:</b>	27.09.2011 10:30	
<b>Jeden dodavatel:</b>	Ano	
<b>Rámcová smlouva:</b>	Ne	
<b>Odběratel:</b>	Úřad pro civilní letectví ČR	
<b>Adresa:</b>	Letiště Praha, 160 08 Praha	
<b>IČ:</b>	48134678	
<b>DIČ:</b>		
<b>Korespondenční adresa:</b>	Letiště Praha, 160 08 Praha	
<b>Adresa dodání:</b>	Úřad pro civilní letectví ČR, Letiště Praha, 160 08 Praha	
<b>Kontaktní údaje odběratele:</b>	<div style="background-color: black; width: 100px; height: 15px; margin-bottom: 5px;"></div> Pro případné doplňující informace kontaktujte prosím <div style="background-color: black; width: 100px; height: 15px; display: inline-block;"></div>	
<b>Poznámka:</b>	Nabídky přijímáme pouze prostřednictvím portálu B2BCentrum. Na nabídky zaslané jinou formou nebude brán zřetel. Úřad si vyhrazuje právo zrušit poptávkové řízení bez udání důvodu a bez případných finančních nároků.	

**Obchodní podmínky**

Název:	Minimální hodnota:	Maximální hodnota	Jednotka:	Význam hodnoty:	Popis:
Ceny včetně "recyklačních poplatků"	Ano				
Platnost nabídky dodavatele	01.11.2011 12:00			větší je lepší	
Cena dopravy včetně DPH		0	Kč	menší je lepší	
Dovoz na místo doručení	Ano				
Dodací lhůta		30	dny	menší je lepší	Počítají se pouze pracovní dny
Splatnost	21		dny	větší je lepší	Počítají se kalendářní dny

**Položky**

Název zboží:	Množství:	Jednotka [MJ]:	Orientační cena s DPH [Kč/MJ]:	Záruka [měsíce]:	Žadany parametr:	Popis:
Evidence letišť – mapový geografický server (pro evidenci a zobrazení 90 letišť)	1	ks		Ano		Podmínky: Kompatibilita mapového serveru s geografickým informačním systémem ÚCL (Gramis) Garantovaný výstup mapového serveru v běžných web prohlížečích (IE, MF) Přenos formátu *.bd pro publikaci dat na mapovém serveru Integrace dat katastru nemovitostí v mapovém serveru (grafický a textový výstup k označené nemovitosti) Implementace vektorových dat třetích stran ve formátu *.dgn, *.dwg, *.dxd, *.shp, *.vfk v souř.sytému WGS – 84/JTSK/S-42/ETRF Možnost sdílení dat na mapovém serveru (administrace veřejné a neveřejné části, řízení přístupu, ochrana dat)



Tvorba projektu správy a údržby evidence letišť (identifikace letiště a letištního pozemku)

Verifikace vektorových dat třetí strany s ohledem na územně plánovací podklady pro 90 subjektů (v souladu s metodikou Ministerstva dopravy)

Zajištění fce mapového serveru: změna měřítka, správa vrstev, propojení s uživatelskými databázemi pomocí předem připravených projektů, měření, plocha vytyčené oblasti, tisk

Propojení veřejných WMS služeb do mapového serveru (INSPIRE, ČUZK)

Počet položek: 1

CELKOVÁ ORIENTAČNÍ CENA S DPH: 0,00 Kč

#### Přílohy

Název:





ká pošta



Elektronicky podepsal "Krajský soud v Hradci Králové [IČ 00215716]" dne 24.6.2011 v 13:03:19 pro zákonné elektronické poskytovatele ověřeného výstupu (výřezku) z obchodního rejstříku. XEVId:tbl0176dn7f365j0622

### V ý p i s

z obchodního rejstříku, vedeného  
Krajským soudem v Hradci Králové  
oddíl B, vložka 1721

Datum zápisu: 13.listopadu 1997

Obchodní firma: GEODÉZIE - TOPOS a.s.

Sídlo: Dobruška, Pulická 357, okres Rychnov nad Kněžnou, PSČ 518 01

Identifikační číslo: 252 78 878

Právní forma: Akciová společnost

Předmět podnikání:

- Poskytování služeb v oblasti geodézie a kartografie
- Koupě zboží za účelem jeho dalšího prodeje a prodej
- Poskytování software
- Zpracování finančních projektů včetně poradenství
- Výkon zeměměřičských činností

Statutární orgán - představenstvo:

Předseda představenstva: I [redacted] r.č. 580720/2115  
[redacted] okres Náchod

Místopředseda představenstva: [redacted] r.č. 640730/1494  
[redacted] okres Rychnov nad Kněžnou

Člen představenstva: I [redacted] r.č. 580824/0482  
[redacted] okres Náchod, PSČ 549 01

Způsob jednání za společnost:

Společnost zastupuje vůči třetím osobám, před soudy a jinými orgány v celém rozsahu představenstvo nebo předseda představenstva samostatně nebo místopředseda představenstva samostatně.

Za společnost podepisuje buď předseda představenstva nebo místopředseda představenstva nebo všichni členové představenstva společně. Všichni tak činí způsobem, že k vypsání názvu společnosti, či otisku razítka, připojí svůj podpis.

Dozorčí rada:

Člen dozorčí rady: [redacted], r.č. 631127/1263  
[redacted] okres Rychnov nad Kněžnou

Člen dozorčí rady: J [redacted], r.č. 605516/1750  
[redacted], okres Náchod

Člen dozorčí rady: [redacted] r.č. 636204/0718  
[redacted] okres Rychnov nad Kněžnou

Údaje platné ke dni: 24.06.2011 6:00

Strana: 1/2



oddíl B, vložka 1721

Akcie:

100 ks akcie na majitele ve jmenovité hodnotě 10 000,- Kč

Základní kapitál: 1 000 000,- Kč  
Splaceno: 100 %

----- Správnost tohoto výpisu se potvrzuje -----

Krajský soud v Hradci Králové





Obchodní rejstřík

Ověřuji pod pořadovým číslem 507140\_001662 , že tato listina, která vznikla převedením výstupu platných údajů z informačního systému veřejné správy z elektronické podoby do podoby listinné, skládající se z 2 listů, se doslovně shoduje s obsahem výstupu z informačního systému veřejné správy v elektronické podobě.

Dobruška

dne 24.06.2011 v 13:05

Podpis ..... [redacted] ...

Razítko:



Městský úřad v Dobrušce  
Obecní živnostenský úřad

č.j.: 3757/172/97

sv. č.: 360701-5173-01

# Živnostenský list

vydání prvního listu

č.j. 3080/144/97

dne 20. 10. 1997

se na základě podání o přivolení k podnikání čísla 12/1997 podle  
a zápisu do Obchodního rejstříku č. 49/1997 Sb.,  
ustanovení § 49 odst. 1 písm. a) zákona č. 145/1991 Sb.,  
o živnostenském podnikání (živnostenský zákon) v platném znění,  
o živnostenském podnikání (živnostenský zákon) v platném znění,  
a dalších právních předpisů,  
mění takto:


Obchodní jméno:

Identifikační číslo:

Sídlo:

Předmět podnikání:

Datum vzniku živnosti:



V Dobrušce dne 10/12/1997

vedoucí  
obecního živnostenského úřadu.

**OVĚŘOVACÍ DOLOŽKA PRO VOJÁKY**

Podle vzájemné dohody Městského úřadu Dobruška

poř. č. vojáka: 911011 tento (první) - ~~šestý~~

opis kopie, obsahující ..... stran se shodl doslovně s předloženou  
listinou, z níž bylo potvrzeno, že tato listina je pravopisem vyřetěnou  
všimnutím křížem nebo kopí pořízenou ze spisového zápisem,

obsahující ..... stran.

V Dobrušce dne 11. 09. 2010 ..... Monika Martinková

Osák předního ranka a odepis náležitě osoby



Městský úřad v Dobrušce  
Obecní živnostenský úřad

č. j. : 3754/71/97

ev. č. : 360701-5172-01

# Živnostenský list

vydaný právnické osobě

č. j. : 3079/1445/97

ze dne 20. 10. 1997

se na základě oznámení o přidělení identifikačního čísla a zápisu do Obchodního rejstříku ze dne 10. 12. 1997 podle ustanovení § 49 odst. 2 zák. č. 455/1991 Sb., o živnostenském podnikání, ve znění pozdějších předpisů, máni takto:

Obchodní jméno: **GEODEZIE TOPOS a. s.**

Identifikační číslo: 252 78 878

Sídlo: Dobruška, Mlýnská 357

Předmět podnikání: **POSKYTOVÁNÍ SLUŽEB  
V OBLASTI GEODEZIE  
A KARTOGRAFIE**

Datum vzniku živnostenského podnikání: 13. 01. 1997

V Dobrušce dne 10. 12. 1997



  
E. H. I. o v á  
vedoucí  
obecního živnostenského úřadu

Certifikát č. 320/2010

**T**Cert

# CERTIFIKÁT

Tímto potvrzujeme, že

**SYSTÉM ŘÍZENÍ KVALITY**

společnosti **GEODÉZIE - TOPOS a.s.**

Pulická 357  
Dobruška, okr. Rychněv nad Kněžnou, Česká republika



Byl shledán shodným s požadavky normy pro systém řízení kvality  
**CSN EN ISO 9001:2009**

Certifikát je platný pro následující rozsah činnosti a služeb:

- GEODETICKÉ SLUŽBY
- POŘIZOVÁNÍ DIGITÁLNÍCH MAP
- INŽENÝRSKÉ SLUŽBY
- INFORMAČNÍ SYSTÉMY

Datum platnosti od: 18. června 2010

Platnost certifikátu do: 18. června 2013



Mgr. Petr Požár  
jednatel společnosti



Místo a datum vystavení:  
Praha, 24. června 2010


Seznam původců patřících do systému řízení je uveden v samostatné příloze tohoto certifikátu  
násprávní certifikátních podmínkách uvedených na [www.tcert.cz](http://www.tcert.cz) může vést k neplatnosti certifikátu.

1001021

Asv/1001

Český úřad zeměměřický a katastrální

Podle knihy pro ověřování č. 410/1996  
toto fotokopie - opis - souhlasí  
číslo a o přivolení .....  
Správní poplatek ve výši .....  
byl zaplacen hotově .....  
Městský úřad v Novém Městě nad Vltavou  
Dne: 30.5.1996 Ověřil: [signature]



**ÚŘEDNÍ OPRAVNĚNÍ**  
pro ověřování výsledků zeměměřických činností

Český úřad zeměměřický a katastrální vydává na základě pravomocného rozhodnutí č.j.2385/1996-12 ze dne 10.5.1996 toto úřední oprávnění pro ověřování výsledků zeměměřických činností, které nabylo právní moci dne 30.5.1996.

Jméno a příjmení: [redacted] CSc.

Rodné číslo: 580720/2115

Trvalé bydliště: [redacted]

Číslo položky v seznamu fyzických osob: 1642/96

Úřední oprávnění se uděluje v rozsahu podle § 13 odst. 1 písm. a) až c) zákona č. 200/1994 Sb., o zeměměřictví a o změně a doplnění některých zákonů souvisejících s jeho zavedením, pro ověřování:

- b) dokumentace o zřízení, obnovení nebo přeřízení bodu podrobného polohového bodového pole a o zřízení předstředí měřek, které jsou obsahem základních státních měřicích děl, pro potřeby orgánů zeměměřictví a katastru,
- c) geodetického podkladu pro výstavbu, dokumentace o vytýčovací síti, dokumentace o vytýčení prostorové polohy, rozřezu a tvaru stavby pro účely výstavby a o dohledu na dodržování její prostorové polohy a geodetické části dokumentace skutečného provedení stavby, která obsahuje geometrické, polohové a výškové určení čtvercové stavby nebo technologického zařízení.

V Praze dne 30.5.1996



[redacted signature area]

