

Za referát ekonomický – finanční krytí této akce je zajištěno

Rosina Malá

.....*Malá*.....

V Praze dne*6. 10. 11*.....

S rozhodnutím zástupců poptávkového řízení :

souhlasím - ~~nesouhlasím~~

Ing. Josef Rada
Generální ředitel

J. Rada

V Praze dne*12. 10. 2011*.....

Protokol o vyhodnocení


Název: Evidence letišť
Číslo: G11/94327
Termín podání nabídek: 27.09.2011 10:00 **Plánované vyhodnocení:** 27.09.2011 10:30
Datum vypsání: 13.09.2011 09:55 **Jeden dodavatel:** Ano
Rámcová smlouva: Ne
Vypisovatel: Úřad pro civilní letectví ČR
Fakturační adresa: Letiště Praha, 160 08 Praha
IČ: 48134678 **DIČ:**
Adresa dodání: Letiště Praha, 160 08 Praha
Korespondenční adresa: Letiště Praha, 160 08 Praha
Kontaktní údaje: Petr Švestka, tel: 724 611 150, email: petr@caa.cz
Poznámka: Pro případné doplňující informace kontaktujte prosím ing. Lukáše Kolína, mail: kolin@caa.cz , tlf. 724 611 125.

Nabídky přijímáme pouze prostřednictvím portálu B2BCentrum. Na nabídky zaslané jinou formou nebude brán zřetel.

Úřad si vyhrazuje právo zrušit poptávkové řízení bez udání důvodu a bez případných finančních nároků.

Počet pozvánek: 0
Počet nabídek: 1
Stornovaných nabídek: 2
Zdůvodnění vyhodnocení: Byla vybrána nabídka s nejnižší cenou, která splňovala podmínky zadání.

| | | GEODÉZIE-TOPOS, a.s. |
|---|--|--|
| Cena nabídky bez DPH: | | 578 500,00 Kč |
| Cena nabídky s DPH: | | 694 200,00 Kč |
| Úspora oproti orientační ceně s DPH: | | - |
| Odesláno: | | 22.09.2011 15:33:22 |
| Poznámka zájemce: | | - |
| Obchodní podmínky | Požadovaná hodnota | Ano |
| Ceny včetně "recyklačních poplatků" | Ano | Ano |
| Platnost nabídky dodavatele | minimum Min. 01.11.2011 12:00 | 10.11.2011 12:00 |
| Cena dopravy včetně DPH[Kč] | maximum Max. 0 | 0 |
| Dovoz na místo doručení | Ano | Ano |
| Dodací lhůta[dny] | maximum Max. 30 | 30 |
| Splatnost[dny] | minimum Min. 21 | 25 |
| Evidence letišť – mapový geografický server (pro evidenci a zobrazení 90 letišť) | Název: | Evidence letišť – mapový geografický server (pro evidenci a zobrazení 90 letišť) |
| | Popis položky: | - |
| | Orientační cena za položku s DPH: | - |
| | Orientační jednotková cena s DPH: | - |
| | Cena za položku bez DPH: | 578 500,00 Kč |
| | Nabízená cena za MJ bez DPH: | 578 500,00 Kč |
| | Cena za položku s DPH: | 694 200,00 Kč |
| | Nabízená cena za MJ s DPH: | 694 200,00 Kč |
| | Záruka [měsíce]: | 36 |
| | Požadovaný parametr: | - |
| | Jednotka [MJ]: | ks |
| | Množství: | 1 |



Úřad pro civilní letectví
Letiště Praha
160 08 Praha

Nabídka systému „Evidence letišť – mapový geografický server“

I. Aplikace mapového serveru

1. Aplikace v jazyku Delphi pro operační systém typu MS Windows

- Navrhovaná funkčnost systému zajistí:

- a) Kompatibilitu mapového serveru s geografickým informačním systémem ÚCL (Gramis)
- b) Klient mapového serveru bude provozován v běžných web prohlížečích (IE, MF)
- c) Přenos formátu *.bd pro publikaci dat na mapovém serveru
- d) Integrace WMS dat katastru nemovitostí v mapovém serveru
- e) Prostřednictvím systému Gramis implementaci vektorových dat třetích stran ve formátu *.dgn, *.dwg, *.dxn, *.shp, *.vfk v souřadných systémech WGS – 84/JTSK/S-42/ETRF
- f) Možnost provozu veřejné části dat a současně neveřejné části dat na mapovém serveru, kde přístup k datům je řízen na základě definovaných projektů (administrace a nastavení projektů prostřednictvím systému Gramis). Řízení přístupu je definováno v systému nastavením pro jednotlivé adresáře projektů. Přístup k projektům je definován jako přístup na jinou adresu.
- g) Standardní funkce mapového serveru:
 - změna měřítka, posuny pracovní plochy
 - změna aktivních vrstev (zapínání a vypínání vrstev projektu)
 - propojení s uživatelskými databázemi pomocí předem připravených projektů
 - základní měření ploch, délek
 - tisk pracovní plochy
 - identifikace grafických objektů na pracovní ploše a zobrazení připojených atributů
- h) Propojení veřejných WMS služeb (např. INSPIRE, ČUZK). Propojení je definováno v administrativní části při tvorbě projektu v systému Gramis



IČO: 25278878

Nabídka systému Evidence letišť

Geodézie-Topos, a.s.
Pulická 357
518 01 Dobruška

tel.: 494 623 801, 494 623 655
E-mail: info@topos.cz

2. Příprava datové základny.

- Pro základní datové naplnění se předpokládá přizpůsobení dodaných dat objednatelem pro vlastní provoz mapového serveru.
 - a) Tvorba vzorového projektu správy a údržby evidence letišť. Definice vrstev projektu, propojení WMS datových zdrojů, měřítková nastavení, nastavení připojených databází
 - b) Verifikace dodaných vektorových dat třetí strany s ohledem na dodané územně plánovací podklady pro 90 subjektů (v souladu s metodikou Ministerstva dopravy). Úprava polohy dodaných vektorových dat v návaznosti na jiná data v rozsahu do 6 hodin zpracování na jeden subjekt. Návrh zpracování nad uvedený limit bude dokladován a řešen se zadavatelem jako další zpracování dat, které nepokrývá stávající nabídka.

3. Ladění systému mapového serveru s naplněnou datovou základnou

- a) Ladění funkčnosti mapového serveru nad reálnými daty v prostředí zpracovatele
- b) Umístění projektu na testovací doménu
- c) Vzdálený přístup objednatele k laděným datům a řešení připomínek

4. Předání systému a zaškolení

- a) Předání instalace systému mapového serveru a jedné instalace systému Gramis pro administraci dat mapového serveru. Předání aplikace bude provedeno na datovém nosiči DVD spolu s připravenými datovými soubory jednotlivých sad.
- b) Základní zaškolení obsluhy a nastavení mapového serveru

5. Jednání a koordinace

- a) Administrativní jednání u objednatele
- b) Technické jednání u objednatele – přebírání datových zdrojů

II. Technické podmínky provozu aplikace mapového serveru

- Operační systém pro provozování mapového serveru je platforma Microsoft Windows
- Operační systém pro provozování aplikace pro přípravu dat – systém Gramis – je platforma Microsoft Windows
- Výkon HW serveru je závislý na počtu přístupů k aplikaci prostřednictvím webového serveru IIS/Apache
- USB port serveru pro umístění licenčního HW klíče

Vydání: 1 Změna: 0 Datum: 22.9.2011 Strana: 2





IČO: 25278878

Nabídka systému Evidence letišť

Geodézie-Topos, a.s.
Pulická 357
518 01 Dobruška

tel.: 494 623 801, 494 623 655
E-mail: info@topos.cz

III. Aktualizace datových zdrojů

- Aktualizace dat není předmětem nabídky a jsme schopni ji zajistit na základě jiného smluvního vztahu podle potřeb objednatele.

IV. Platnost nabídky

- Nabídka je platná do **10.11.2011** 12:00 hod.

V. Záruční doba

- Záruční doba je stanovena na **36 měsíců** od předání díla a podepsání předávacího protokolu. Záruka se nevztahuje na data, která se mohou v průběhu doby dynamicky měnit.

VI. Celková cena za nabízené práce

- Celková cena díla je stanovena na základě hodinové sazby na vývoj SW aplikací, zpracování dat a administrativní činnosti a činí:

578 500,00 Kč bez DPH

694 200,00 Kč s DPH

- Uvedená cena je za oceněné položky a nemůže být navýšena.

VII. Platební podmínky

- Po předání díla bude vystavena jedna faktura se splatností 25 dnů od data předání

VIII. Dodací podmínky

- Dodání díla objednateli je do 30 dnů od převzetí všech nutných podkladů pro vyhotovení díla (vektorová data, rastrová data, popis nastavení projektů, ...)
- Předání bude provedeno na datovém nosiči DVD spolu s připravenými datovými soubory jednotlivých sad v místě sídla objednatele

V Dobrušce 22.9.2011

Zpracoval: Ing. Václav Mišák




Mišák V.

Vydání: **1** Změna: **0** Datum: **22.9.2011** Strana: **3**



Výběrové řízení

| | | |
|-----------------------------|--|---|
| Název: | Evidenční list letišť |  |
| Číslo výběrového řízení: | G11/94327 | |
| Veřejné výběrové řízení: | Ano | |
| Otevřené výběrové řízení: | Ano | |
| Provize (%): | 2 | |
| Datum vypsání: | 13.09.2011 09:55 | |
| Termín podání nabídek: | 27.09.2011 10:00 | |
| Plánované vyhodnocení: | 27.09.2011 10:30 | |
| Jeden dodavatel: | Ano | |
| Rámcová smlouva: | Ne | |
| Odběratel: | Úřad pro civilní letectví ČR | |
| Adresa: | Letiště Praha, 160 08 Praha | |
| IČ: | 48134678 | |
| DIČ: | | |
| Korespondenční adresa: | Letiště Praha, 160 08 Praha | |
| Adresa dodání: | Úřad pro civilní letectví ČR, Letiště Praha, 160 08 Praha | |
| Kontaktní údaje odběratele: | Petr Švestka, tel: 724 611 150, email: petr@caa.cz Pro případné doplňující informace kontaktujte prosím ing. Lukáše Kolína, mail: kolin@caa.cz , tlf. 724 611 125. | |
| Poznámka: | Nabídky přijímáme pouze prostřednictvím portálu B2BCentrum. Na nabídky zaslané jinou formou nebude brán zřetel. Úřad si vyhrazuje právo zrušit poptávkové řízení bez udání důvodu a bez případných finančních nároků. | |

Obchodní podmínky

| Název: | Minimální hodnota: | Maximální hodnota: | Jednotka: | Význam hodnoty: | Popis: |
|-------------------------------------|--------------------|--------------------|-----------|-----------------|--------------------------------|
| Ceny včetně "recyklačních poplatků" | Ano | | | | |
| Platnost nabídky dodavatele | 01.11.2011 12:00 | | | větší je lepší | |
| Cena dopravy včetně DPH | | 0 | Kč | menší je lepší | |
| Dovoz na místo doručení | Ano | | | | |
| Dodací lhůta | | 30 | dny | menší je lepší | Počítají se pouze pracovní dny |
| Splatnost | 21 | | dny | větší je lepší | Počítají se kalendářní dny |

Položky

| Název zboží: | Množství: | Jednotka [MJ]: | Orientační cena s DPH [Kč/MJ]: | Záruka [měsíce]: | Žadany parametr: | Popis: |
|--|-----------|----------------|--------------------------------|------------------|------------------|--|
| Evidenční list letišť – mapový geografický server (pro evidenci a zobrazení 90 letišť) | 1 | ks | | Ano | | Podmínky: Kompatibilita mapového serveru s geografickým informačním systémem ÚCL (Gramis) Garantovaný výstup mapového serveru v běžných web prohlížečích (IE, MF) Přenos formátu *.bd pro publikaci dat na mapovém serveru Integrace dat katastru nemovitostí v mapovém serveru (grafický a textový výstup k označené nemovitosti) Implementace vektorových dat třetích stran ve formátu *.dgn, *.dwg, *.dxd, *.shp, *.vfk v souř.systému WGS – 84/JTSK/S-42/ ETRF Možnost sdílení dat na mapovém serveru (administrace veřejné a neveřejné části, řízení přístupu, ochrana dat) |



Tvorba projektu správy a údržby evidence letišť (identifikace letiště a letištního pozemku)

Verifikace vektorových dat třetí strany s ohledem na územně plánovací podklady pro 90 subjektů (v souladu s metodikou Ministerstva dopravy)

Zajištění fce mapového serveru: změna měřítka, správa vrstev, propojení s uživatelskými databázemi pomocí předem připravených projektů, měření, plocha vytyčené oblasti, tisk

Propojení veřejných WMS služeb do mapového serveru (INSPIRE, ČUZK)

Počet položek: 1

CELKOVÁ ORIENTAČNÍ CENA S DPH: 0,00 Kč

Přílohy

Název:

Česká pošta



Tento výpis elektronicky podepsal "Krajský soud v Hradci Králové [IČ 00215716]" dne 24.6.2011 v 13:03:19 pro
sádkový daňový poskytovatele ověřeného výstupu (výpisu) z obchodního rejstříku. EVID:tbl0176db07f36930622

V ý p i s

z obchodního rejstříku, vedeného
Krajským soudem v Hradci Králové
oddíl B, vložka 1721

Datum zápisu: 13.listopadu 1997

Obchodní firma: **GEODÉZIE - TOPOS a.s.**

Sídlo: **Dobruška, Pulická 357, okres Rychnov nad Kněžnou, PSČ 518 01**

Identifikační číslo: **252 78 878**

Právní forma: **Akciová společnost**

Předmět podnikání:

- Poskytování služeb v oblasti geodézie a kartografie
- Koupě zboží za účelem jeho dalšího prodeje a prodej
- Poskytování software
- Zpracování finančních projektů včetně poradenství
- Výkon zeměměřičských činností

Statutární orgán - představenstvo:

Předseda představenstva: **Ing. Jiří Šmída, r.č. 580720/2115**
Nové Město nad Metují, U lípy 1328, okres Náchod

Místopředseda představenstva: **Ing. Václav Mišák, r.č. 640730/1494**
Dobruška, Orlická 978, okres Rychnov nad Kněžnou

Člen představenstva: **Ing. Vítězslav Daněk, r.č. 580824/0482**
Nové Město nad Metují, Malecí 575, okres Náchod, PSČ 549 01

Způsob jednání za společnost:

Společnost zastupuje vůči třetím osobám, před soudy a jinými orgány v celém rozsahu představenstvo nebo předseda představenstva samostatně nebo místopředseda představenstva samostatně.

Za společnost podepisuje buď předseda představenstva nebo místopředseda představenstva nebo všichni členové představenstva společně. Všichni tak činí způsobem, že k vypsání názvu společnosti, či otisku razítka, připojí svůj podpis.

Dozorčí rada:

Člen dozorčí rady: **Ing. Josef Petera, r.č. 631127/1263**
Dobruška, Orlická 974, okres Rychnov nad Kněžnou

Člen dozorčí rady: **Jana Šmídová, r.č. 605516/1750**
Nové Město nad Metují, U lípy 1328, okres Náchod

Člen dozorčí rady: **Ing. Ladislava Mišáková, r.č. 636204/0718**
Dobruška, Orlická 978, okres Rychnov nad Kněžnou

Údaje platné ke dni: 24.06.2011 6:00

Strana: 1/2



oddíl B, vložka 1721

Akcie:

100 ks akcie na majitele ve jmenovité hodnotě 10 000,- Kč

Základní kapitál: 1 000 000,- Kč
Splaceno: 100 %

----- Správnost tohoto výpisu se potvrzuje -----

Krajský soud v Hradci Králové





Obchodní rejstřík

Ověřuji pod pořadovým číslem 507140_001662 , že tato listina, která vznikla převedením výstupu platných údajů z informačního systému veřejné správy z elektronické podoby do podoby listinné, skládající se z 2 listů, se doslovně shoduje s obsahem výstupu z informačního systému veřejné správy v elektronické podobě.

Dobruška

dne 24.06.2011 v 13:05

Po podpis

Jiroušková Lenka

Razítko:



Městský úřad v Dobrušce
Obecní živnostenský úřad

č.j.: 3757/172/97

sv. č.: 360701-5173-01

Živnostenský list

vydání právního nálezku

č.j. 3080/144/97

číslo 20 10 1997

se na základě návrhu a přiměřené kvalifikace stala
a zápisu do Obchodního rejstříku 12 1997 podle
ustanovení § 49 odst. 1 písm. b) zákona č. 145/1991 Sb.,
o živnostenském podnikání, ve znění pozdějších předpisů,
mění takto:


Obchodní jméno:

Identifikační číslo:

Sídlo:

Předmět podnikání:

Datum vzniku živnosti:



V Dobrušce dne 10/12/1997

[Handwritten signature]

vedoucí
obecního živnostenského úřadu



OVĚŘOVACÍ LISTINA PRO VIMVACI

Podle ověřovací knihy Městského úřadu Dobruška
poř. č. výpisu: 911/001 tento (příjímá - sestává) z
opisů/kopíi, obsahující stran sčítající doslovně s předloženou
listinou, z níž byla pořizována (to listina je převpisem ověřené
vidinou nebo listinou nebo jejího pořizovatele z jiného slovním,
obsahující stran.
V Dobrušce dne 11.09.2010 Monika Martinková
Ověřovací razítko a podpis ověřitel osoby



Městský úřad v Dobrušce
Obecní živnostenský úřad

č.j.: 3754/71/97

ev. č.: 360701-5172-01

Živnostenský list

vydaný právnické osobě

č.j. 3079/1445/97

ze dne 20. 10. 1997

se na základě oznámení o přidělení identifikačního čísla a zápisu do Obchodního rejstříku ze dne 10. 12. 1997 podle ustanovení § 49 odst. 2 zák. č. 455/1991 Sb. o živnostenském podnikání ve znění pozdějších předpisů, máni takto:

Obchodní jméno: **GEODEZIE TOPOS a.s.**

Identifikační číslo: 252 78 878

Sídlo: Dobruška, Nulcká 357

Předmět podnikání: **POSKYTOVÁNÍ SLUŽEB
V OBLASTI GEODEZIE
A KARTOGRAFIE**

Datum vzniku živnostenského podnikání: 13. 01. 1997

V Dobrušce dne 10. 12. 1997



E. H. I. o. v. á
E. H. I. o. v. á
vedoucí
obecního živnostenského úřadu

Certifikát č. 326/2010

T Cert

CERTIFIKÁT

Tímto potvrzujeme, že

SYSTEM ŘÍZENÍ KVALITY

společnosti **GEODÉZIE - TOPOS a.s.**

Pulická 357
Dobruška, okr. Rychnov nad Kněžnou, Česká republika




Byl sledován shodným s požadavky normy pro systém řízení kvality
CSN EN ISO 9001:2009

Certifikát je platný pro následující rozsah činnosti a služeb:

- GEODETICKÉ SLUŽBY
- POŘIZOVÁNÍ DIGITÁLNÍCH MAP
- INŽENÝRSKÉ SLUŽBY
- INFORMAČNÍ SYSTÉMY

Datum platnosti od: 18. června 2010

Platnost certifikátu do: 18. června 2013


Mgr. Petr Požár

jednatel společnosti



Místo a datum vystavení:
Praha, 24. června 2010

Seznamem příloh k této normě je uváděn v samostatné příloze tohoto certifikátu
nejednotlivých podmínek uvedených na www.tcert.cz může být k neplatnosti certifikátu.

REC 102

REV 001

Český úřad zeměměřický a katastrální

Podle knihy pro ověřování č. 470/1996
tato fotokopie - opisi - seřazená
šestlístě a proplátnem
správní poplatek ve výši
byl zaplacen hotově
Městský úřad v Novém Městě nad Metlí
Dne: 30.5.1996 Ověřil:

ÚŘEDNÍ OPRAVNĚNÍ
pro ověřování výsledků zeměměřických činností


Český úřad zeměměřický a katastrální vydává na základě pravomocného rozhodnutí č. j. 2385/1996-12 ze dne 10.5.1996 toto úřední oprávnění pro ověřování výsledků zeměměřických činností, které nabylo právní moci dne 30.5.1996.

Jméno a příjmení: Ing. Jiří Šmída, CSc.
Rodné číslo: 580720/2115
Trvalé bydliště: 549 01 Nové Město n. Met., U lípy 1328
Číslo položky v seznamu fyzických osob: 1642/96

Úřední oprávnění se uděluje v rozsahu podle § 13 odst. 1 písm. a) až o) zákona č. 200/1994 Sb., o zeměměřictví a o změně a doplnění některých zákonů souvisejících s jeho zavedením, pro ověřování:

- b) dokumentace o zřízení, obnošení nebo přeinstalaci bodu podrobného polohového bodového pole a o zřízení předstě-
tů měřací, které jsou obsaženy zápisem státních měřicích děl, pro potřeby orgánů zeměměřictví a katastru,
- c) geodetického podkladu pro výstavbu, dokumentace o vytýčovací síti, dokumentace o vytýčení prostorové polohy,
rozetru a tvaru stavby pro účely výstavby a o dohledu na dodržování její prostorové polohy a geodetické části
dokumentace skutečného provedení stavby, která obsahuje geometrické, polohové a výškové určení dokončené
stavby nebo technologického zařízení.

V Praze dne 30.5.1996



Ing. Petr Chudoba
ředitel odboru personálního a správního